



H. AYUNTAMIENTO
2021-2024



Folio: **Nº 1227** OP

Dependencia:
Sección:
No. de Oficio:
Expediente:

Dir. de desarrollo Urbano y
Obras Públicas
Desarrollo Urbano
592
O.P. /D.U. / 2022

ASUNTO: LICENCIA DE CONSTRUCCIÓN.

No Recibo.878266 878268

C. GRUPO CONSTRUCTOR PLATA S.A.DE CV

PRESENTE

La Dirección de Desarrollo Urbano y Obras Públicas, extiende la presente **Licencia** para llevar a cabo la construcción de **34 viviendas** (13 viviendas de 53.20 m² y 21 viviendas de 60 m² c/u) **siendo un área total de construcción de 1995.5m²**. Ubicada en

de esta Ciudad. Que cumple según con los requisitos marcados por el Reglamento General de la Ley de Construcción para el Estado y Municipios de Zacatecas.

Director Responsable de Obra. (D.R.O) **Arq. Paulina Banuelos Martinez 32/214**
Folio: 25000

No.	CALLE	NO. OFICIAL	MANZANA
1		108	11
2		106	11
3		104	11
4		102	11
5		100	11
6		98	11
7		113	12
8		111	12
9		109	12
10		107	12
11		105	12
12		103	12
13		101	12
14		37	25
15		42	25
16		40	25
17		38	25
18		36	25
19		34	25

29-10-2022

Recibo Original

Arq. Jorge Acosta Sanchez



H. AYUNTAMIENTO
2021-2024



Dependencia:

Dir. de desarrollo Urbano y

Sección:

Obras Públicas

No. de Oficio:

Desarrollo Urbano

Expediente:

592

O.P. /D.U. / 2022

20		32	25
21		30	25
22		28	25
23		26	25
24		24	25
25		22	25
26		20	25
27		18	25
28		16	25
29		14	25
30		12	25
31		10	25
32		8	25
33		6	25
34		4	25

La presente tiene una vigencia de **5 meses a partir de la fecha de elaboración. Vence el 13 de Noviembre de 2022**

PUNTOS IMPORTANTES

- Este título, los planos autorizados y la bitácora de obra deberá permanecer en la misma a disposición de personal autorizado de la Dirección
- Deberá tener limpio frente al pedregal y no sobrepasar sus límites laterales.
- En el caso de movimiento de escombros y materiales, éstos deberán ser inmediatos y de ninguna manera almacenarlos en la vía pública.
- En caso de no concluir los trabajos al vencimiento de esta licencia. Solicitar prórroga presentando copia de licencia para cubrir hasta el término de la obra, costo de \$222.50
- En caso de suspender la obra deberá avisar y presentar copia de la licencia.
- Terminación de obra, solo en caso de vender la propiedad. Presentar copia de licencia, solicitud por escrito, fotos de interior, fachada y Bitácora. costo - \$ 374.00.
- El constructor se hace responsable directo, de los daños provocados por la construcción que la misma ocasione a los colindantes.
- Violación a cualquiera de estas disposiciones se sancionaran con multas económicas.
- **NOTA:** El Director Responsable de Obra deberá de presentar el avance de la Obra, en la Bitácora de manera mensual. Ante esta Dirección de no dar Cumplimiento se Reportará a la CADRO.

ATENTAMENTE
 Fresnillo, Zac., 25 de Julio de 2022.
 DIRECTOR DE DESARROLLO URBANO Y OBRAS PÚBLICAS
 Ing. Sergio Octavio Araiza Esparza

c.c.p. ARCHIVO





FICHA DE IDENTIFICACION DE OBRA

Folio No: 25000

Fecha: 2022-05-19 11:00:45

Obra:

Calle:

Numero:

Colonia:

Municipio:

CP:

DATOS DEL CLIENTE

Propietario:

Solicitante:

Cel Solicitante:

Correo Solicitante:

DATOS DEL DRO

Nombre del Dro:

No de Registro:

Correo:

Tel Cel:

CALCULO DE IMPORTES

Tipo de Obra	Cantidad	Arancel Unitario	Arancel Cpl	Importe Dro	Importe Cpl	Importe a Pagar
Vivienda unifamiliar (hasta 60m2) SEXTA UNIDAD EN ADELANTE 60%	1955.5m2	24.33	0	47,577.32	0.00	47,577.32
Total:						\$47,577.32



GRUPO CONSTRUCTOR PLATA S.A. DE C.V.


LISTADO DE LOTES DEL FRACCIONAMIENTO LOMAS DEL MINERAL 2DA. SECC.

SUPERFICIE	CALLE	MANZANA	LOTE	NO. OFICIAL	
90.00		1	11	33	108
90.00		2	11	34	106
90.00		3	11	35	104
90.00		4	11	36	102
90.00		5	11	37	100
90.00		6	11	38	98
90.00		7	12	5	113
90.00		8	12	6	111
90.00		9	12	7	109
90.00		10	12	8	107
90.00		11	12	9	105
90.00		12	12	10	103
90.00		13	12	11	101
90.00		14	25	41	37
90.00		15	25	3	42
90.00		16	25	4	40
90.00		17	25	5	38
90.00		18	25	6	36
90.00		19	25	7	34
90.00		20	25	8	32
90.00		21	25	9	30
90.00		22	25	10	28
90.00		23	25	11	26
90.00		24	25	12	24
90.00		25	25	13	22
90.00		26	25	14	20
90.00		27	25	15	18
90.00		28	25	16	16
90.00		29	25	17	14
90.00		30	25	18	12
90.00		31	25	19	10
90.00		32	25	20	8
90.00		33	25	21	6
90.00		34	25	22	4

- 53.60

- 53.60

LUGAR PARA EL CROQUIS QUE SE DEBE HACER CON TINTA



STEPHANO IMPRESORES

DATOS:

ESTADO DEL PREDIO EN CONSTRUCCION COLINDA EL PREDIO X
(Baldio, Fincado, en Construcción) (Av. en proyecto, Escuela, Parque, etc.)

DIRECCION GENERAL DE OBRAS Y SERVICIOS PUBLICOS
DEPTO. DESARROLLO URBANO

COMPROBANTE NÚMERO A-001224/2.2 NÚM. FOLIO 878279-C
ESTA OFICINA HA SEÑALADO EL NÚMERO OFICIAL 108 PARA LA ENTRADA DEL
PREDIO UBICADO EN LA CALLE _____
DE LA COLONIA _____

ESTA CONSTANCIA TIENE UNA VIGENCIA DE 180 DÍAS A PARTIR DE LA FECHA DE
EXPEDICIÓN (ART. 25 DEL REGLAMENTO DE CONSTRUCCIÓN PARA EL ESTADO DE
ZACATECAS Y EL NÚMERO OFICIAL DEBERÁ COLOCARSE EN UNA PARTE VISIBLE DE LA
ENTRADA DEL PREDIO Y VERSE LEGIBLE.

Fresnillo, Zacatecas, a 14 de JULIO del 2022





**AYUNTAMIENTO CONSTITUCIONAL
FRESNILLO, ZACATECAS**

Juan de Tolosa No. 100 Zona Centro C.P. 99000 Fresnillo, Zac. Mexico

SOLICITUD DE ALINEAMIENTO Y NUMERO OFICIAL

A QUIEN CORRESPONDA:

EL SUSCRITO SOLICITÓ LE SEA DADO EL ALINEAMIENTO Y NÚMERO OFICIAL QUE
CORRESPONDERÁ AL PREDIO QUE ACTUALMENTE TIENE EL NÚMERO _____, DE
LA CALLE: _____ SEGÚN LOS

DATOS QUE SE CONSIGNAN EN EL CROQUIS AL REVERSO, EN LA INTELIGENCIA DE
QUE LA ENTRADA QUE SE PROYECTA, ESTA SITUADA COMO SE INDICA EN EL CROQUIS.
BOLETA DE CONTRIBUCIONES NÚM. _____

SECTOR _____ MANZANA 11 LOTE 33

NOMBRE DEL PROPIETARIO _____

OBRA QUE VA A EJECUTAR TRAMITES Y SERVICIOS

FECHA DE SOLICITUD: 01 DE JULIO DEL 2022

GRUPO CONSTRUCTOR PLATA S.A. DE C.V.
NOMBRE COMPLETO DEL SOLICITANTE

FIRMA

DATOS QUE DEBE CONTENER EL CROQUIS


Distancia de la esquina más próxima al predio y medidas del frente y fondo del predio, croquis con
nombre de calles.

El propietario del predio con domicilio en: _____

_____ se hace responsable de los datos que hace la presente.

Firma del propietario

LUGAR PARA EL CROQUIS QUE SE DEBE HACER CON TINTA



DATOS:

ESTADO DEL PREDIO EN CONSTRUCCION COLINDA EL PREDIO X
(Baldio, Fincado, en Construcción) (Av. en proyecto, Escuela, Parque, etc.)

DIRECCION GENERAL DE OBRAS Y SERVICIOS PÚBLICOS
DEPTO. DESARROLLO URBANO

COMPROBANTE NÚMERO A-001225/22 NÚM. FOLIO 878279-0
ESTA OFICINA HA SEÑALADO EL NÚMERO OFICIAL 106 PARA LA ENTRADA DEL
PREDIO UBICADO EN LA CALLE _____
DE LA COLONIA _____

ESTA CONSTANCIA TIENE UNA VIGENCIA DE 180 DÍAS A PARTIR DE LA FECHA DE
EXPEDICIÓN (ART. 25 DEL REGLAMENTO DE CONSTRUCCIÓN PARA EL ESTADO DE
ZACATECAS Y EL NÚMERO OFICIAL DEBERÁ COLOCARSE EN UNA PARTE VISIBLE DE LA
ENTRADA DEL PREDIO Y VERSE LEGIBLE.

Fresnillo, Zacatecas, a 14 de JULIO del 2022





**AYUNTAMIENTO CONSTITUCIONAL
FRESNILLO, ZACATECAS**

Juan de Tolosa No. 100 Zona Centro C.P. 99000 Fresnillo, Zac. Mexico

SOLICITUD DE ALINEAMIENTO Y NUMERO OFICIAL

A QUIEN CORRESPONDA:

EL SUSCRITO SOLICITÓ LE SEA DADO EL ALINEAMIENTO Y NÚMERO OFICIAL QUE
CORRESPONDERÁ AL PREDIO QUE ACTUALMENTE TIENE EL NÚMERO _____, DE
LA CALLE: _____ SEGÚN LOS

DATOS QUE SE CONSIGNAN EN EL CROQUIS AL REVERSO, EN LA INTELIGENCIA DE
QUE LA ENTRADA QUE SE PROYECTA, ESTA SITUADA COMO SE INDICA EN EL CROQUIS.
BOLETA DE CONTRIBUCIONES NÚM. _____

SECTOR _____ MANZANA 11 _____ LOTE 34 _____

NOMBRE DEL PROPIETARIO _____

OBRA QUE VA A EJECUTAR _____ TRAMITES Y SERVICIOS _____

FECHA DE SOLICITUD: 01 DE JULIO DEL 2022

GRUPO CONSTRUCTOR PLATA S.A. DE C.V.
NOMBRE COMPLETO DEL SOLICITANTE

FIRMA

DATOS QUE DEBE CONTENER EL CROQUIS

Distancia de la esquina más próxima al predio y medidas del frente y fondo del predio, croquis con
nombre de calles.

El propietario del predio con domicilio en: _____

_____ se hace responsable de los datos que hace la presente.

Firma del propietario

LUGAR PARA EL CROQUIS QUE SE DEBE HACER CON TINTA

DATOS:

ESTADO DEL PREDIO En construcción COLINDA EL PREDIO x
(Baldío, Fincado, en Construcción) (Av. en proyecto, Escuela, Parque, etc.)

DIRECCION GENERAL DE OBRAS Y SERVICIOS PÚBLICOS
DEPTO. DESARROLLO URBANO

COMPROBANTE NÚMERO A-001226/22 NÚM. FOLIO 878279-C
ESTA OFICINA HA SEÑALADO EL NÚMERO OFICIAL 104 PARA LA ENTRADA DEL
PREDIO UBICADO EN LA CALLE _____
DE LA COLONIA _____

ESTA CONSTANCIA TIENE UNA VIGENCIA DE 180 DÍAS A PARTIR DE LA FECHA DE
EXPEDICIÓN (ART. 25 DEL REGLAMENTO DE CONSTRUCCIÓN PARA EL ESTADO DE
ZACATECAS Y EL NÚMERO OFICIAL DEBERÁ COLOCARSE EN UNA PARTE VISIBLE DE LA
ENTRADA DEL PREDIO Y VERSE LEGIBLE.

Fresnillo, Zacatecas, a 14 de JULIO del 2022





**AYUNTAMIENTO CONSTITUCIONAL
FRESNILLO, ZACATECAS**

Juan de Tolosa No. 100 Zona Centro C.P. 99000 Fresnillo, Zac. Mexico

SOLICITUD DE ALINEAMIENTO Y NUMERO OFICIAL

A QUIEN CORRESPONDA:

EL SUSCRITO SOLICITÓ LE SEA DADO EL ALINEAMIENTO Y NÚMERO OFICIAL QUE CORRESPONDERÁ AL PREDIO QUE ACTUALMENTE TIENE EL NÚMERO S/N, DE LA CALLE: [REDACTED] SEGÚN LOS

DATOS QUE SE CONSIGNAN EN EL CROQUIS AL REVERSO, EN LA INTELIGENCIA DE QUE LA ENTRADA QUE SE PROYECTA, ESTA SITUADA COMO SE INDICA EN EL CROQUIS. BOLETA DE CONTRIBUCIONES NÚM. _____

SECTOR _____ MANZANA 11 LOTE 35

NOMBRE DEL PROPIETARIO [REDACTED]

OBRA QUE VA A EJECUTAR TRAMITES Y SERVICIOS

FECHA DE SOLICITUD: 01 DE JULIO DEL 2022

GRUPO CONSTRUCTOR PLATA S.A. DE C.V.
NOMBRE COMPLETO DEL SOLICITANTE

[Firma]
FIRMA

DATOS QUE DEBE CONTENER EL CROQUIS


Distancia de la esquina más próxima al predio y medidas del frente y fondo del predio, croquis con nombre de calles.

El propietario del predio con domicilio en: _____

_____ se hace responsable de los datos que hace la presente.

[Firma]
Firma del propietario

LUGAR PARA EL CROQUIS QUE SE DEBE HACER CON TINTA



STEPHANO MANRIQUEZ

DATOS:

ESTADO DEL PREDIO EN CONSTRUCCION COLINDA EL PREDIO X
(Baldío, Fincado, en Construcción) (Av. en proyecto, Escuela, Parque, etc.)

**DIRECCION GENERAL DE OBRAS Y SERVICIOS PÚBLICOS
DEPTO. DESARROLLO URBANO**

COMPROBANTE NÚMERO A-001226 / 22 NÚM. FOLIO 878279 - C
ESTA OFICINA HA SEÑALADO EL NÚMERO OFICIAL 102 PARA LA ENTRADA DEL
PREDIO UBICADO EN LA CALLE _____
DE LA COLONIA _____

ESTA CONSTANCIA TIENE UNA VIGENCIA DE 180 DÍAS A PARTIR DE LA FECHA DE
EXPEDICIÓN (ART. 25 DEL REGLAMENTO DE CONSTRUCCIÓN PARA EL ESTADO DE
ZACATECAS Y EL NÚMERO OFICIAL DEBERÁ COLOCARSE EN UNA PARTE VISIBLE DE LA
ENTRADA DEL PREDIO Y VERSE LEGIBLE.

Fresnillo, Zacatecas, a 24 de JULIO del 2022





AYUNTAMIENTO CONSTITUCIONAL FRESNILLO, ZACATECAS

Juan de Tolosa No. 100 Zona Centro C.P. 99000 Fresnillo, Zac. Mexico

SOLICITUD DE ALINEAMIENTO Y NUMERO OFICIAL

A QUIEN CORRESPONDA:

EL SUSCRITO SOLICITÓ LE SEA DADO EL ALINEAMIENTO Y NÚMERO OFICIAL QUE CORRESPONDERÁ AL PREDIO QUE ACTUALMENTE TIENE EL NÚMERO _____ DE LA CALLE: _____ SEGÚN LOS

DATOS QUE SE CONSIGNAN EN EL CROQUIS AL REVERSO, EN LA INTELIGENCIA DE QUE LA ENTRADA QUE SE PROYECTA, ESTA SITUADA COMO SE INDICA EN EL CROQUIS. BOLETA DE CONTRIBUCIONES NÚM. _____

SECTOR _____ MANZANA 11 LOTE 36

NOMBRE DEL PROPIETARIO _____

OBRA QUE VA A EJECUTAR _____ TRAMITES Y SERVICIOS _____

FECHA DE SOLICITUD: 01 DE JULIO DEL 2022

GRUPO CONSTRUCTOR PLATA S.A. DE C.V.

NOMBRE COMPLETO DEL SOLICITANTE

FIRMA

DATOS QUE DEBE CONTENER EL CROQUIS


Distancia de la esquina más próxima al predio y medidas del frente y fondo del predio, croquis con nombre de calles.

El propietario del predio con domicilio en: _____

se hace responsable de los datos que hace la presente.

Firma del propietario

LUGAR PARA EL CROQUIS QUE SE DEBE HACER CON TINTA



DATOS:

ESTADO DEL PREDIO EN CONSTRUCCION COLINDA EL PREDIO ✓
(Baldío, Fincado, en Construcción) (Av. en proyecto, Escuela, Parque, etc.)

DIRECCION GENERAL DE OBRAS Y SERVICIOS PÚBLICOS
DEPTO. DESARROLLO URBANO

COMPROBANTE NÚMERO A-001229/22 NÚM. FOLIO 878279-C
ESTA OFICINA HA SEÑALADO EL NÚMERO OFICIAL 100 PARA LA ENTRADA DEL
PREDIO UBICADO EN LA CALLE _____
DE LA COLONIA _____

ESTA CONSTANCIA TIENE UNA VIGENCIA DE 180 DÍAS A PARTIR DE LA FECHA DE
EXPEDICIÓN (ART. 25 DEL REGLAMENTO DE CONSTRUCCIÓN PARA EL ESTADO DE
ZACATECAS Y EL NÚMERO OFICIAL DEBERÁ COLOCARSE EN UNA PARTE VISIBLE DE LA
ENTRADA DEL PREDIO Y VERSE LEGIBLE.

Fresnillo, Zacatecas, a 14 de JULIO del 2022

JEFE DEL DEPARTAMENTO
FRESNILLO
Tiene Rumbo
Dir. de Des. Urbano y
Obras Públicas
DESARROLLO URBANO



AYUNTAMIENTO CONSTITUCIONAL FRESNILLO, ZACATECAS

Juan de Tolosa No. 100 Zona Centro C.P. 99000 Fresnillo, Zac. Mexico

SOLICITUD DE ALINEAMIENTO Y NUMERO OFICIAL

A QUIEN CORRESPONDA:

EL SUSCRITO SOLICITÓ LE SEA DADO EL ALINEAMIENTO Y NÚMERO OFICIAL QUE
CORRESPONDERÁ AL PREDIO QUE ACTUALMENTE TIENE EL NÚMERO S/N DE
LA CALLE: [REDACTED] SEGÚN LOS

DATOS QUE SE CONSIGNAN EN EL CROQUIS AL REVERSO, EN LA INTELIGENCIA DE
QUE LA ENTRADA QUE SE PROYECTA, ESTA SITUADA COMO SE INDICA EN EL CROQUIS.
BOLETA DE CONTRIBUCIONES NÚM. _____

SECTOR _____ MANZANA 11 LOTE 37

NOMBRE DEL PROPIETARIO [REDACTED]

OBRA QUE VA A EJECUTAR TRAMITES Y SERVICIOS

FECHA DE SOLICITUD: 01 DE JULIO DEL 2022

GRUPO CONSTRUCTOR PLATA S.A. DE C.V.
NOMBRE COMPLETO DEL SOLICITANTE

[Firma]
FIRMA

DATOS QUE DEBE CONTENER EL CROQUIS

Distancia de la esquina más próxima al predio y medidas del frente y fondo del predio, croquis con
nombre de calles.

El propietario del predio con domicilio en: _____

_____ se hace responsable de los datos que hace la presente.

[Firma]
Firma del propietario

LUGAR PARA EL CROQUIS QUE SE DEBE HACER CON TINTA



DATOS:

ESTADO DEL PREDIO EN CONSTRUCCION COLINDA EL PREDIO X
(Baldío, Fincado, en Construcción) (Av. en proyecto, Escuela, Parque, etc.)

DIRECCION GENERAL DE OBRAS Y SERVICIOS PÚBLICOS
DEPTO. DESARROLLO URBANO

COMPROBANTE NÚMERO A-001230/22 NÚM. FOLIO 878279-C
ESTA OFICINA HA SEÑALADO EL NÚMERO OFICIAL 98 PARA LA ENTRADA DEL
PREDIO UBICADO EN LA CALLE _____
DE LA COLONIA _____

ESTA CONSTANCIA TIENE UNA VIGENCIA DE 180 DÍAS A PARTIR DE LA FECHA DE
EXPEDICIÓN (ART. 25 DEL REGLAMENTO DE CONSTRUCCIÓN PARA EL ESTADO DE
ZACATECAS Y EL NÚMERO OFICIAL DEBERÁ COLOCARSE EN UNA PARTE VISIBLE DE LA
ENTRADA DEL PREDIO Y VERSE LEGIBLE.

Fresnillo, Zacatecas, a 14 de JULIO del 2022





AYUNTAMIENTO CONSTITUCIONAL
FRESNILLO, ZACATECAS

Juan de Tolosa No. 100 Zona Centro C.P. 99000 Fresnillo, Zac. Mexico

SOLICITUD DE ALINEAMIENTO Y NUMERO OFICIAL

A QUIEN CORRESPONDA:

EL SUSCRITO SOLICITÓ LE SEA DADO EL ALINEAMIENTO Y NÚMERO OFICIAL QUE
CORRESPONDERÁ AL PREDIO QUE ACTUALMENTE TIENE EL NÚMERO S/N DE
LA CALLE: _____ SEGÚN LOS

DATOS QUE SE CONSIGNAN EN EL CROQUIS AL REVERSO, EN LA INTELIGENCIA DE
QUE LA ENTRADA QUE SE PROYECTA, ESTA SITUADA COMO SE INDICA EN EL CROQUIS.
BOLETA DE CONTRIBUCIONES NÚM. _____

SECTOR _____ MANZANA 11 LOTE 38

NOMBRE DEL PROPIETARIO _____

OBRA QUE VA A EJECUTAR TRAMITES Y SERVICIOS

FECHA DE SOLICITUD: 01 DE JULIO DEL 2022

GRUPO CONSTRUCTOR PLATA S.A. DE C.V.
NOMBRE COMPLETO DEL SOLICITANTE

FIRMA

DATOS QUE DEBE CONTENER EL CROQUIS


Distancia de la esquina más próxima al predio y medidas del frente y fondo del predio, croquis con
nombre de calles.

El propietario del predio con domicilio en: _____

_____ se hace responsable de los datos que hace la presente.

Firma del propietario

LUGAR PARA EL CROQUIS QUE SE DEBE HACER CON TINTA



DATOS:

ESTADO DEL PREDIO EN CONSTRUCCION COLINDA EL PREDIO X
(Baldío, Fincado, en Construcción) (Av. en proyecto, Escuela, Parque, etc.)

DIRECCION GENERAL DE OBRAS Y SERVICIOS PÚBLICOS
DEPTO. DESARROLLO URBANO

COMPROBANTE NÚMERO A-001231/22 NÚM FOLIO 878279-C
ESTA OFICINA HA SEÑALADO EL NÚMERO OFICIAL 113 PARA LA ENTRADA DEL
PREDIO UBICADO EN LA CALLE _____
DE LA COLONIA _____

ESTA CONSTANCIA TIENE UNA VIGENCIA DE 180 DÍAS A PARTIR DE LA FECHA DE
EXPEDICIÓN (ART. 25 DEL REGLAMENTO DE CONSTRUCCIÓN PARA EL ESTADO DE
ZACATECAS Y EL NÚMERO OFICIAL DEBERÁ COLOCARSE EN UNA PARTE VISIBLE DE LA
ENTRADA DEL PREDIO Y VERSE LEGIBLE.

Fresnillo, Zacatecas, a 14 de JULIO del 2022
2021 2024





AYUNTAMIENTO CONSTITUCIONAL FRESNILLO, ZACATECAS

Juan de Tolosa No. 100 Zona Centro C.P. 99000 Fresnillo, Zac. Mexico

SOLICITUD DE ALINEAMIENTO Y NUMERO OFICIAL

A QUIEN CORRESPONDA:

EL SUSCRITO SOLICITÓ LE SEA DADO EL ALINEAMIENTO Y NÚMERO OFICIAL QUE
CORRESPONDERÁ AL PREDIO QUE ACTUALMENTE TIENE EL NÚMERO S/N, DE
LA CALLE: [REDACTED] SEGÚN LOS

DATOS QUE SE CONSIGNAN EN EL CROQUIS AL REVERSO, EN LA INTELIGENCIA DE
QUE LA ENTRADA QUE SE PROYECTA, ESTA SITUADA COMO SE INDICA EN EL CROQUIS.

BOLETA DE CONTRIBUCIONES NÚM. _____

SECTOR _____ MANZANA 12 LOTE 05

NOMBRE DEL PROPIETARIO [REDACTED]

OBRA QUE VA A EJECUTAR TRAMITES Y SERVICIOS

FECHA DE SOLICITUD: 01 DE JULIO DEL 2022

GRUPO CONSTRUCTOR PLATA S.A. DE C.V.
NOMBRE COMPLETO DEL SOLICITANTE

[Firma]
FIRMA

DATOS QUE DEBE CONTENER EL CROQUIS


Distancia de la esquina más próxima al predio y medidas del frente y fondo del predio, croquis con
nombre de calles.

El propietario del predio con domicilio en: _____

_____ se hace responsable de los datos que hace la presente.

[Firma]
Firma del propietario

LUGAR PARA EL CROQUIS QUE SE DEBE HACER CON TINTA



DATOS:

ESTADO DEL PREDIO EN CONSTRUCCION COLINDA EL PREDIO X
(Baldio, Fincado, en Construcción) (Av. en proyecto, Escuela, Parque, etc.)

DIRECCION GENERAL DE OBRAS Y SERVICIOS PÚBLICOS
DEPTO. DESARROLLO URBANO

COMPROBANTE NÚMERO A-001223/22 NÚM. FOLIO 878279-C
ESTA OFICINA HA SEÑALADO EL NÚMERO OFICIAL 111 PARA LA ENTRADA DEL
PREDIO UBICADO EN LA CALLE _____
DE LA COLONIA _____

ESTA CONSTANCIA TIENE UNA VIGENCIA DE 180 DÍAS A PARTIR DE LA FECHA DE
EXPEDICIÓN (ART. 25 DEL REGLAMENTO DE CONSTRUCCIÓN PARA EL ESTADO DE
ZACATECAS Y EL NÚMERO OFICIAL DEBERÁ COLOCARSE EN UNA PARTE VISIBLE DE LA
ENTRADA DEL PREDIO Y VERSE LEGIBLE.

Fresnillo, Zacatecas, a 14 de JULIO del 2022



LUGAR PARA EL CROQUIS QUE SE DEBE HACER CON TINTA



DATOS:

ESTADO DEL PREDIO EN CONSTRUCCION COLINDA EL PREDIO X
(Baldio, Fincado, en Construcción) (Av. en proyecto, Escuela, Parque, etc.)

DIRECCION GENERAL DE OBRAS Y SERVICIOS PÚBLICOS
DEPTO. DESARROLLO URBANO

COMPROBANTE NÚMERO A-001233/22 NÚM. FOLIO 878279-6
ESTA OFICINA HA SEÑALADO EL NÚMERO OFICIAL 109 PARA LA ENTRADA DEL
PREDIO UBICADO EN LA CALLE _____
DE LA COLONIA _____

ESTA CONSTANCIA TIENE UNA VIGENCIA DE 180 DÍAS A PARTIR DE LA FECHA DE
EXPEDICIÓN (ART. 25 DEL REGLAMENTO DE CONSTRUCCIÓN PARA EL ESTADO DE
ZACATECAS Y EL NÚMERO OFICIAL DEBERÁ COLOCARSE EN UNA PARTE VISIBLE DE LA
ENTRADA DEL PREDIO Y VERSE LEGIBLE.

Fresnillo, Zacatecas, a 14 de JULIO del 2022

JEFE DEL DEPARTAMENTO
FRESNILLO
Tiene Rango
Dir. de Desarrollo y
Obras Públicas
DESARROLLO URBANO



AYUNTAMIENTO CONSTITUCIONAL
FRESNILLO, ZACATECAS

Juan de Tolosa No. 100 Zona Centro C.P. 99000 Fresnillo, Zac. Mexico

SOLICITUD DE ALINEAMIENTO Y NUMERO OFICIAL

A QUIEN CORRESPONDA:

EL SUSCRITO SOLICITÓ LE SEA DADO EL ALINEAMIENTO Y NÚMERO OFICIAL QUE
CORRESPONDERÁ AL PREDIO QUE ACTUALMENTE TIENE EL NÚMERO _____, DE
LA CALLE: _____ SEGÚN LOS

DATOS QUE SE CONSIGNAN EN EL CROQUIS AL REVERSO, EN LA INTELIGENCIA DE
QUE LA ENTRADA QUE SE PROYECTA, ESTA SITUADA COMO SE INDICA EN EL CROQUIS.
BOLETA DE CONTRIBUCIONES NÚM. _____

SECTOR _____ MANZANA 12 _____ LOTE 07 _____

NOMBRE DEL PROPIETARIO _____

OBRA QUE VA A EJECUTAR _____ TRAMITES Y SERVICIOS _____

FECHA DE SOLICITUD: 01 DE JULIO DEL 2022

GRUPO CONSTRUCTOR PLATA S.A. DE C.V.
NOMBRE COMPLETO DEL SOLICITANTE

FIRMA

DATOS QUE DEBE CONTENER EL CROQUIS


Distancia de la esquina más próxima al predio y medidas del frente y fondo del predio, croquis con
nombre de calles.

El propietario del predio con domicilio en: _____

_____ se hace responsable de los datos que hace la presente.

Firma del propietario

LUGAR PARA EL CROQUIS QUE SE DEBE HACER CON TINTA



STEFANO INFRESCHI

DATOS:

ESTADO DEL PREDIO EN CONSTRUCCION COLINDA EL PREDIO X
(Baldío, Fincado, en Construcción) (Av. en proyecto, Escuela, Parque, etc.)

DIRECCION GENERAL DE OBRAS Y SERVICIOS PÚBLICOS
DEPTO. DESARROLLO URBANO

COMPROBANTE NÚMERO A-001234/22 NÚM. FOLIO 878279-C
ESTA OFICINA HA SEÑALADO EL NÚMERO OFICIAL 107 PARA LA ENTRADA DEL
PREDIO UBICADO EN LA CALLE _____
DE LA COLONIA _____

ESTA CONSTANCIA TIENE UNA VIGENCIA DE 180 DÍAS A PARTIR DE LA FECHA DE
EXPEDICIÓN (ART. 25 DEL REGLAMENTO DE CONSTRUCCIÓN PARA EL ESTADO DE
ZACATECAS Y EL NÚMERO OFICIAL DEBERÁ COLOCARSE EN UNA PARTE VISIBLE DE LA
ENTRADA DEL PREDIO Y VERSE LEGIBLE.

Fresnillo, Zacatecas, a 14 de JULIO del 2022

JEFE DEL DEPARTAMENTO
FRESNILLO
Dir. de Desarrollo Urbano y
Obras Públicas
DESARROLLO URBANO



**AYUNTAMIENTO CONSTITUCIONAL
FRESNILLO, ZACATECAS**

Juan de Tolosa No. 100 Zona Centro C.P. 99000 Fresnillo, Zac. Mexico

SOLICITUD DE ALINEAMIENTO Y NUMERO OFICIAL

A QUIEN CORRESPONDA:

EL SUSCRITO SOLICITÓ LE SEA DADO EL ALINEAMIENTO Y NÚMERO OFICIAL QUE CORRESPONDERÁ AL PREDIO QUE ACTUALMENTE TIENE EL NÚMERO _____ DE LA CALLE: _____ SEGÚN LOS

DATOS QUE SE CONSIGNAN EN EL CROQUIS AL REVERSO, EN LA INTELIGENCIA DE QUE LA ENTRADA QUE SE PROYECTA, ESTA SITUADA COMO SE INDICA EN EL CROQUIS.

BOLETA DE CONTRIBUCIONES NÚM. _____

SECTOR _____ MANZANA 12 _____ LOTE 08 _____

NOMBRE DEL PROPIETARIO _____

OBRA QUE VA A EJECUTAR _____ TRAMITES Y SERVICIOS _____

FECHA DE SOLICITUD: 01 DE JULIO DEL 2022

GRUPO CONSTRUCTOR PLATA S.A. DE C.V.
NOMBRE COMPLETO DEL SOLICITANTE

FIRMA

DATOS QUE DEBE CONTENER EL CROQUIS


Distancia de la esquina más próxima al predio y medidas del frente y fondo del predio, croquis con nombre de calles.

El propietario del predio con domicilio en: _____

se hace responsable de los datos que hace la presente.

Firma del propietario

LUGAR PARA EL CROQUIS QUE SE DEBE HACER CON TINTA



17 22 25

STEPHAN IMPRESORA

DATOS:

ESTADO DEL PREDIO EN CONSTRUCCION COLINDA EL PREDIO X
(Baldío, Fincado, en Construcción) (Av. en proyecto, Escuela, Parque, etc.)

**DIRECCION GENERAL DE OBRAS Y SERVICIOS PÚBLICOS
DEPTO. DESARROLLO URBANO**


COMPROBANTE NÚMERO A-00 1235 / 22 NÚM. FOLIO 878279-C
ESTA OFICINA HA SEÑALADO EL NÚMERO OFICIAL 105 PARA LA ENTRADA DEL
PREDIO UBICADO EN LA CALLE _____
DE LA COLONIA: _____

ESTA CONSTANCIA TIENE UNA VIGENCIA DE 180 DÍAS A PARTIR DE LA FECHA DE
EXPEDICIÓN (ART. 25 DEL REGLAMENTO DE CONSTRUCCIÓN PARA EL ESTADO DE
ZACATECAS Y EL NÚMERO OFICIAL DEBERÁ COLOCARSE EN UNA PARTE VISIBLE DE LA
ENTRADA DEL PREDIO Y VERSE LEGIBLE.

Fresnillo, Zacatecas, a 14 de JULIO del 2022



LUGAR PARA EL CROQUIS QUE SE DEBE HACER CON TINTA



ESTERNO IMPRESOR

DATOS:

ESTADO DEL PREDIO EN CONSTRUCCION COLINDA EL PREDIO X
(Baldío, Fincado, en Construcción) (Av. en proyecto, Escuela, Parque, etc.)

DIRECCION GENERAL DE OBRAS Y SERVICIOS PÚBLICOS
DEPTO. DESARROLLO URBANO

COMPROBANTE NÚMERO A-001236/22 NÚM. FOLIO 878279-C
ESTA OFICINA HA SEÑALADO EL NÚMERO OFICIAL 103 PARA LA ENTRADA DEL
PREDIO UBICADO EN LA CALLE _____
DE LA COLONIA _____

ESTA CONSTANCIA TIENE UNA VIGENCIA DE 180 DÍAS A PARTIR DE LA FECHA DE
EXPEDICIÓN (ART. 25 DEL REGLAMENTO DE CONSTRUCCIÓN PARA EL ESTADO DE
ZACATECAS Y EL NÚMERO OFICIAL DEBERÁ COLOCARSE EN UNA PARTE VISIBLE DE LA
ENTRADA DEL PREDIO Y VERSE LEGIBLE.

Fresnillo, Zacatecas, a 14 de JULIO del 2022





AYUNTAMIENTO CONSTITUCIONAL FRESNILLO, ZACATECAS

Juan de Tolosa No. 100 Zona Centro C.P. 99000 Fresnillo, Zac. Mexico

SOLICITUD DE ALINEAMIENTO Y NUMERO OFICIAL

A QUIEN CORRESPONDA:

EL SUSCRITO SOLICITÓ LE SEA DADO EL ALINEAMIENTO Y NÚMERO OFICIAL QUE
CORRESPONDERÁ AL PREDIO QUE ACTUALMENTE TIENE EL NÚMERO _____ DE
LA CALLE: _____ SEGÚN LOS

DATOS QUE SE CONSIGNAN EN EL CROQUIS AL REVERSO, EN LA INTELIGENCIA DE
QUE LA ENTRADA QUE SE PROYECTA, ESTA SITUADA COMO SE INDICA EN EL CROQUIS.
BOLETA DE CONTRIBUCIONES NÚM. _____

SECTOR _____ MANZANA 12 _____ LOTE 10 _____

NOMBRE DEL PROPIETARIO _____

OBRA QUE VA A EJECUTAR _____ TRAMITES Y SERVICIOS _____

FECHA DE SOLICITUD: 01 DE JULIO DEL 2022

GRUPO CONSTRUCTOR PLATA S.A. DE C.V.
NOMBRE COMPLETO DEL SOLICITANTE

FIRMA

DATOS QUE DEBE CONTENER EL CROQUIS


Distancia de la esquina más próxima al predio y medidas del frente y fondo del predio, croquis con nombre de calles.

El propietario del predio con domicilio en: _____

_____ se hace responsable de los datos que hace la presente.

Firma del propietario

LUGAR PARA EL CROQUIS QUE SE DEBE HACER CON TINTA



DATOS:

ESTADO DEL PREDIO EN CONSTRUCCION COLINDA EL PREDIO X
(Baldío, Fincado, en Construcción) (Av. en proyecto, Escuela, Parque, etc.)

DIRECCION GENERAL DE OBRAS Y SERVICIOS PÚBLICOS
DEPTO. DESARROLLO URBANO


COMPROBANTE NÚMERO A-001238/22 NÚM. FOLIO 878279-C
ESTA OFICINA HA SEÑALADO EL NÚMERO OFICIAL 101 PARA LA ENTRADA DEL
PREDIO UBICADO EN LA CALLE _____
DE LA COLONIA _____

ESTA CONSTANCIA TIENE UNA VIGENCIA DE 180 DÍAS A PARTIR DE LA FECHA DE
EXPEDICIÓN (ART. 25 DEL REGLAMENTO DE CONSTRUCCIÓN PARA EL ESTADO DE
ZACATECAS Y EL NÚMERO OFICIAL DEBERÁ COLOCARSE EN UNA PARTE VISIBLE DE LA
ENTRADA DEL PREDIO Y VERSE LEGIBLE.

Fresnillo, Zacatecas, a 15 de JULIO del 2022



LUGAR PARA EL CROQUIS QUE SE DEBE HACER CON TINTA



STEFANO INFERRERES

DATOS:

ESTADO DEL PREDIO EN CONSTRUCCIÓN COLINDA EL PREDIO X
(Baldío, Fincado, en Construcción) (Av. en proyecto, Escuela, Parque, etc.)

DIRECCION GENERAL DE OBRAS Y SERVICIOS PÚBLICOS

DEPTO. DESARROLLO URBANO

COMPROBANTE NÚMERO A-001259 / 22 NÚM. FOLIO 878279-C

ESTA OFICINA HA SEÑALADO EL NÚMERO OFICIAL 37 PARA LA ENTRADA DEL PREDIO UBICADO EN LA CALLE _____ DE LA COLONIA _____

ESTA CONSTANCIA TIENE UNA VIGENCIA DE 180 DÍAS A PARTIR DE LA FECHA DE EXPEDICIÓN (ART. 25 DEL REGLAMENTO DE CONSTRUCCIÓN PARA EL ESTADO DE ZACATECAS Y EL NÚMERO OFICIAL DEBERÁ COLOCARSE EN UNA PARTE VISIBLE DE LA ENTRADA DEL PREDIO Y VERSE LEGIBLE.

Fresnillo, Zacatecas, a 5 de JULIO del 2022





**AYUNTAMIENTO CONSTITUCIONAL
FRESNILLO, ZACATECAS**

Juan de Tolosa No. 100 Zona Centro C.P. 99000 Fresnillo, Zac. Mexico

SOLICITUD DE ALINEAMIENTO Y NUMERO OFICIAL

A QUIEN CORRESPONDA:

EL SUSCRITO SOLICITÓ LE SEA DADO EL ALINEAMIENTO Y NÚMERO OFICIAL QUE
CORRESPONDERÁ AL PREDIO QUE ACTUALMENTE TIENE EL NÚMERO _____, DE
LA CALLE: _____ SEGÚN LOS
DATOS QUE SE CONSIGNAN EN EL CROQUIS AL REVERSO, EN LA INTELIGENCIA DE
QUE LA ENTRADA QUE SE PROYECTA, ESTA SITUADA COMO SE INDICA EN EL CROQUIS.
BOLETA DE CONTRIBUCIONES NÚM. _____

SECTOR _____ MANZANA 25 LOTE 41

NOMBRE DEL PROPIETARIO _____

OBRA QUE VA A EJECUTAR TRAMITES Y SERVICIOS

FECHA DE SOLICITUD: 01 DE JULIO DEL 2022

GRUPO CONSTRUCTOR PLATA S.A. DE C.V.

NOMBRE COMPLETO DEL SOLICITANTE

FIRMA

DATOS QUE DEBE CONTENER EL CROQUIS

Distancia de la esquina más próxima al predio y medidas del frente y fondo del predio, croquis con nombre de calles.

El propietario del predio con domicilio en: _____

_____ se hace responsable de los datos que hace la presente.

Firma del propietario

LUGAR PARA EL CROQUIS QUE SE DEBE HACER CON TINTA

CALLE ZIRCON

STEP 4430 IMPRISORES

DATOS:

ESTADO DEL PREDIO EN CONSTRUCCION COLINDA EL PREDIO X
(Baldío, Fincado, en Construcción) (Av. en proyecto, Escuela, Parque, etc.)

DIRECCION GENERAL DE OBRAS Y SERVICIOS PÚBLICOS
DEPTO. DESARROLLO URBANO

COMPROBANTE NÚMERO A-001239/22 NÚM. FOLIO 878279-C
ESTA OFICINA HA SEÑALADO EL NÚMERO OFICIAL 42 PARA LA ENTRADA DEL
PREDIO UBICADO EN LA CALLE _____
DE LA COLONIA _____

ESTA CONSTANCIA TIENE UNA VIGENCIA DE 180 DÍAS A PARTIR DE LA FECHA DE
EXPEDICIÓN (ART. 25 DEL REGLAMENTO DE CONSTRUCCIÓN PARA EL ESTADO DE
ZACATECAS Y EL NÚMERO OFICIAL DEBERÁ COLOCARSE EN UNA PARTE VISIBLE DE LA
ENTRADA DEL PREDIO Y VERSE LEGIBLE.

Fresnillo, Zacatecas, a 15 de JULIO del 2022





AYUNTAMIENTO CONSTITUCIONAL FRESNILLO, ZACATECAS

Juan de Tolosa No. 100 Zona Centro C.P. 99000 Fresnillo, Zac. Mexico

SOLICITUD DE ALINEAMIENTO Y NUMERO OFICIAL

A QUIEN CORRESPONDA:

EL SUSCRITO SOLICITÓ LE SEA DADO EL ALINEAMIENTO Y NÚMERO OFICIAL QUE
CORRESPONDERÁ AL PREDIO QUE ACTUALMENTE TIENE EL NÚMERO _____, DE
LA CALLE: _____ SEGÚN LOS

DATOS QUE SE CONSIGNAN EN EL CROQUIS AL REVERSO, EN LA INTELIGENCIA DE
QUE LA ENTRADA QUE SE PROYECTA, ESTA SITUADA COMO SE INDICA EN EL CROQUIS.
BOLETA DE CONTRIBUCIONES NÚM. _____

SECTOR _____ MANZANA 25 _____ LOTE 03 _____

NOMBRE DEL PROPIETARIO _____

OBRA QUE VA A EJECUTAR _____ TRAMITES Y SERVICIOS _____
SDVSD _____

FECHA DE SOLICITUD: 01 DE JULIO DEL 2022

GRUPO CONSTRUCTOR PLATA S.A. DE C.V.
NOMBRE COMPLETO DEL SOLICITANTE

FIRMA

DATOS QUE DEBE CONTENER EL CROQUIS

Distancia de la esquina más próxima al predio y medidas del frente y fondo del predio, croquis con
nombre de calles.

El propietario del predio con domicilio en: _____

_____ se hace responsable de los datos que hace la presente.

Firma del propietario

LUGAR PARA EL CROQUIS QUE SE DEBE HACER CON TINTA

STEPHANO IMPRESORES

DATOS:

ESTADO DEL PREDIO EN CONSTRUCCION COLINDA EL PREDIO X
(Baldio, Fincado, en Construcción) (Av. en proyecto, Escuela, Parque, etc.)

DIRECCION GENERAL DE OBRAS Y SERVICIOS PÚBLICOS
DEPTO. DESARROLLO URBANO

COMPROBANTE NÚMERO A-001240 / 22 NÚM. FOLIO 878279-C
ESTA OFICINA HA SEÑALADO EL NÚMERO OFICIAL 40 PARA LA ENTRADA DEL
PREDIO UBICADO EN LA CALLE _____
DE LA COLONIA _____

ESTA CONSTANCIA TIENE UNA VIGENCIA DE 180 DÍAS A PARTIR DE LA FECHA DE
EXPEDICIÓN (ART. 25 DEL REGLAMENTO DE CONSTRUCCIÓN PARA EL ESTADO DE
ZACATECAS Y EL NÚMERO OFICIAL DEBERÁ COLOCARSE EN UNA PARTE VISIBLE DE LA
ENTRADA DEL PREDIO Y VERSE LEGIBLE.

Fresnillo, Zacatecas, a 15 de JULIO del 2022



LUGAR PARA EL CROQUIS QUE SE DEBE HACER CON TINTA

17 432 100 76

STEPHANO MARCOSSES

DATOS:

ESTADO DEL PREDIO EN CONSTRUCCION COLINDA EL PREDIO X
(Baldio, Fincado, en Construcción) (Av. en proyecto, Escuela, Parque, etc.)

DIRECCION GENERAL DE OBRAS Y SERVICIOS PÚBLICOS
DEPTO. DESARROLLO URBANO

COMPROBANTE NÚMERO A-001241 / 22 NÚM. FOLIO 878279-C
ESTA OFICINA HA SEÑALADO EL NÚMERO OFICIAL 38 PARA LA ENTRADA DEL
PREDIO UBICADO EN LA CALLE _____

DE LA COLONIA: _____
ESTA CONSTANCIA TIENE UNA VIGENCIA DE 180 DÍAS A PARTIR DE LA FECHA DE
EXPEDICIÓN (ART. 25 DEL REGLAMENTO DE CONSTRUCCIÓN PARA EL ESTADO DE
ZACATECAS Y EL NÚMERO OFICIAL DEBERÁ COLOCARSE EN UNA PARTE VISIBLE DE LA
ENTRADA DEL PREDIO Y VERSE LEGIBLE.

Fresnillo, Zacatecas, a 15 de JULIO del 2022

**FRESNILLO** JEFE DEL DEPARTAMENTO
Tiene Rumbo
Dir. de Des Urbano y
Obras Públicas
DESARROLLO URBANO



**AYUNTAMIENTO CONSTITUCIONAL
FRESNILLO, ZACATECAS**

Juan de Tolosa No. 100 Zona Centro C.P. 99000 Fresnillo, Zac. Mexico

SOLICITUD DE ALINEAMIENTO Y NUMERO OFICIAL

A QUIEN CORRESPONDA:

EL SUSCRITO SOLICITÓ LE SEA DADO EL ALINEAMIENTO Y NÚMERO OFICIAL QUE CORRESPONDERÁ AL PREDIO QUE ACTUALMENTE TIENE EL NÚMERO S/N, DE LA CALLE: _____ SEGÚN LOS

DATOS QUE SE CONSIGNAN EN EL CROQUIS AL REVERSO, EN LA INTELIGENCIA DE QUE LA ENTRADA QUE SE PROYECTA, ESTÁ SITUADA COMO SE INDICA EN EL CROQUIS. BOLETA DE CONTRIBUCIONES NÚM. _____

SECTOR _____ MANZANA 25 LOTE 05

NOMBRE DEL PROPIETARIO _____

OBRA QUE VA A EJECUTAR TRAMITES Y SERVICIOS

FECHA DE SOLICITUD: 01 DE JULIO DEL 2022

GRUPO CONSTRUCTOR PLATA S.A. DE C.V.
NOMBRE COMPLETO DEL SOLICITANTE

FIRMA

DATOS QUE DEBE CONTENER EL CROQUIS

Distancia de la esquina más próxima al predio y medidas del frente y fondo del predio, croquis con nombre de calles.

El propietario del predio con domicilio en: _____
_____ se hace responsable de los datos que hace la presente.

Firma del propietario

LUGAR PARA EL CROQUIS QUE SE DEBE HACER CON TINTA

ESTERILIZADO PRESORCIBES

DATOS:

ESTADO DEL PREDIO EN CONSTRUCCIÓN COLINDA EL PREDIO X
(Baldío, Fincado, en Construcción) (Av. en proyecto, Escuela, Parque, etc.)

DIRECCION GENERAL DE OBRAS Y SERVICIOS PÚBLICOS
DEPTO. DESARROLLO URBANO

COMPROBANTE NÚMERO A-001242 / 22 NÚM. FOLIO 878279-C
ESTA OFICINA HA SEÑALADO EL NÚMERO OFICIAL 36 PARA LA ENTRADA DEL
PREDIO UBICADO EN LA CALLE _____
DE LA COLONIA _____

ESTA CONSTANCIA TIENE UNA VIGENCIA DE 180 DÍAS A PARTIR DE LA FECHA DE
EXPEDICIÓN (ART. 25 DEL REGLAMENTO DE CONSTRUCCIÓN PARA EL ESTADO DE
ZACATECAS Y EL NÚMERO OFICIAL DEBERÁ COLOCARSE EN UNA PARTE VISIBLE DE LA
ENTRADA DEL PREDIO Y VERSE LEGIBLE.

Fresnillo, Zacatecas, a 15 de Julio del 2022





**AYUNTAMIENTO CONSTITUCIONAL
FRESNILLO, ZACATECAS**

Juan de Tolosa No. 100 Zona Centro C.P. 99000 Fresnillo, Zac. Mexico

SOLICITUD DE ALINEAMIENTO Y NUMERO OFICIAL

A QUIEN CORRESPONDA:

EL SUSCRITO SOLICITÓ LE SEA DADO EL ALINEAMIENTO Y NÚMERO OFICIAL QUE CORRESPONDERÁ AL PREDIO QUE ACTUALMENTE TIENE EL NÚMERO _____, DE LA CALLE: _____ SEGÚN LOS

DATOS QUE SE CONSIGNAN EN EL CROQUIS AL REVERSO, EN LA INTELIGENCIA DE QUE LA ENTRADA QUE SE PROYECTA, ESTA SITUADA COMO SE INDICA EN EL CROQUIS. BOLETA DE CONTRIBUCIONES NÚM. _____

SECTOR _____ MANZANA 25 LOTE 06

NOMBRE DEL PROPIETARIO _____

OBRA QUE VA A EJECUTAR _____ TRAMITES Y SERVICIOS

FECHA DE SOLICITUD: 01 DE JULIO DEL 2022

GRUPO CONSTRUCTOR PLATA S.A. DE C.V.
NOMBRE COMPLETO DEL SOLICITANTE

FIRMA

DATOS QUE DEBE CONTENER EL CROQUIS


Distancia de la esquina más próxima al predio y medidas del frente y fondo del predio, croquis con nombre de calles.

El propietario del predio con domicilio en: _____

se hace responsable de los datos que hace la presente.

Firma del propietario

LUGAR PARA EL CROQUIS QUE SE DEBE HACER CON TINTA



DATOS:

ESTADO DEL PREDIO EN CONSTRUCCION COLINDA EL PREDIO X
(Baldio, Fincado, en Construcción) (Av. en proyecto, Escuela, Parque, etc.)

DIRECCION GENERAL DE OBRAS Y SERVICIOS PÚBLICOS
DEPTO. DESARROLLO URBANO

COMPROBANTE NÚMERO A-001243 / 22 NÚM. FOLIO 878279 - C
ESTA OFICINA HA SEÑALADO EL NÚMERO OFICIAL 34 PARA LA ENTRADA DEL
PREDIO UBICADO EN LA CALLE _____
DE LA COLONIA _____

ESTA CONSTANCIA TIENE UNA VIGENCIA DE 180 DÍAS A PARTIR DE LA FECHA DE
EXPEDICIÓN (ART. 25 DEL REGLAMENTO DE CONSTRUCCIÓN PARA EL ESTADO DE
ZACATECAS Y EL NÚMERO OFICIAL DEBERÁ COLOCARSE EN UNA PARTE VISIBLE DE LA
ENTRADA DEL PREDIO Y VERSE LEGIBLE.

Fresnillo, Zacatecas, a 15 de JULIO del 2022

FRESNILLO
Jefe del Departamento
Dif. de As. Urbano y
Obras Públicas
DESA. URBANO



AYUNTAMIENTO CONSTITUCIONAL FRESNILLO, ZACATECAS

Juan de Tolosa No. 100 Zona Centro C.P. 99000 Fresnillo, Zac. Mexico

SOLICITUD DE ALINEAMIENTO Y NUMERO OFICIAL

A QUIEN CORRESPONDA:

EL SUSCRITO SOLICITÓ LE SEA DADO EL ALINEAMIENTO Y NÚMERO OFICIAL QUE CORRESPONDERÁ AL PREDIO QUE ACTUALMENTE TIENE EL NÚMERO _____, DE LA CALLE: _____ SEGÚN LOS DATOS QUE SE CONSIGNAN EN EL CROQUIS AL REVERSO, EN LA INTELIGENCIA DE QUE LA ENTRADA QUE SE PROYECTA, ESTA SITUADA COMO SE INDICA EN EL CROQUIS. BOLETA DE CONTRIBUCIONES NÚM. _____

SECTOR _____ MANZANA 25 LOTE 07

NOMBRE DEL PROPIETARIO _____

OBRA QUE VA A EJECUTAR _____ TRAMITES Y SERVICIOS _____

FECHA DE SOLICITUD: 01 DE JULIO DEL 2022

GRUPO CONSTRUCTOR PLATA S.A. DE C.V.
NOMBRE COMPLETO DEL SOLICITANTE

FIRMA

DATOS QUE DEBE CONTENER EL CROQUIS


Distancia de la esquina más próxima al predio y medidas del frente y fondo del predio, croquis con nombre de calles.

El propietario del predio con domicilio en: _____

_____ se hace responsable de los datos que hace la presente.

Firma del propietario

LUGAR PARA EL CROQUIS QUE SE DEBE HACER CON TINTA



SECRETARÍA DE OBRAS PÚBLICAS

DATOS:

ESTADO DEL PREDIO EN CONSTRUCCIÓN COLINDA EL PREDIO X
(Baldío, Fincado, en Construcción) (Av. en proyecto, Escuela, Parque, etc.)

DIRECCION GENERAL DE OBRAS Y SERVICIOS PÚBLICOS
DEPTO. DESARROLLO URBANO

COMPROBANTE NÚMERO A-001244 / 22 NÚM. FOLIO 878279 - C
ESTA OFICINA HA SEÑALADO EL NÚMERO OFICIAL 32 PARA LA ENTRADA DEL
PREDIO UBICADO EN LA CALLE _____
DE LA COLONIA _____

ESTA CONSTANCIA TIENE UNA VIGENCIA DE 180 DÍAS A PARTIR DE LA FECHA DE
EXPEDICIÓN (ART. 25 DEL REGLAMENTO DE CONSTRUCCIÓN PARA EL ESTADO DE
ZACATECAS Y EL NÚMERO OFICIAL DEBERÁ COLOCARSE EN UNA PARTE VISIBLE DE LA
ENTRADA DEL PREDIO Y VERSE LEGIBLE.

Fresnillo, Zacatecas, a 15 de JULIO del 2022

PRESNDEE DEL DEPARTAMENTO
Fresnillo
Dir. de Desarrollo Urbano y Obras Públicas
ZACATECAS



AYUNTAMIENTO CONSTITUCIONAL FRESNILLO, ZACATECAS

Juan de Tolosa No. 100 Zona Centro C.P. 99000 Fresnillo, Zac. Mexico

SOLICITUD DE ALINEAMIENTO Y NUMERO OFICIAL

A QUIEN CORRESPONDA:

EL SUSCRITO SOLICITÓ LE SEA DADO EL ALINEAMIENTO Y NÚMERO OFICIAL QUE CORRESPONDERÁ AL PREDIO QUE ACTUALMENTE TIENE EL NÚMERO _____, DE LA CALLE: _____ SEGÚN LOS

DATOS QUE SE CONSIGNAN EN EL CROQUIS AL REVERSO, EN LA INTELIGENCIA DE QUE LA ENTRADA QUE SE PROYECTA, ESTA SITUADA COMO SE INDICA EN EL CROQUIS. BOLETA DE CONTRIBUCIONES NÚM. _____

SECTOR _____ MANZANA 25 LOTE 08

NOMBRE DEL PROPIETARIO _____

OBRA QUE VA A EJECUTAR TRAMITES Y SERVICIOS

FECHA DE SOLICITUD: 01 DE JULIO DEL 2022

GRUPO CONSTRUCTOR PLATA S.A. DE C.V.
NOMBRE COMPLETO DEL SOLICITANTE

FIRMA

DATOS QUE DEBE CONTENER EL CROQUIS


Distancia de la esquina más próxima al predio y medidas del frente y fondo del predio, croquis con nombre de calles.

El propietario del predio con domicilio en: _____

se hace responsable de los datos que hace la presente.

Firma del propietario

LUGAR PARA EL CROQUIS QUE SE DEBE HACER CON TINTA



DATOS:

ESTADO DEL PREDIO EN CONSTRUCCION COLINDA EL PREDIO X
(Baldio, Fincado, en Construcción) (Av. en proyecto, Escuela, Parque, etc.)

DIRECCION GENERAL DE OBRAS Y SERVICIOS PÚBLICOS
DEPTO. DESARROLLO URBANO

COMPROBANTE NÚMERO A-001245 / 22 NÚM. FOLIO 078274-C
ESTA OFICINA HA SEÑALADO EL NÚMERO OFICIAL 30 PARA LA ENTRADA DEL
PREDIO UBICADO EN LA CALLE _____
DE LA COLONIA _____

ESTA CONSTANCIA TIENE UNA VIGENCIA DE 180 DÍAS A PARTIR DE LA FECHA DE
EXPEDICIÓN (ART. 25 DEL REGLAMENTO DE CONSTRUCCIÓN PARA EL ESTADO DE
ZACATECAS Y EL NÚMERO OFICIAL DEBERÁ COLOCARSE EN UNA PARTE VISIBLE DE LA
ENTRADA DEL PREDIO Y VERSE LEGIBLE.

Fresnillo, Zacatecas, a 15 de JULIO del 2022

FRESNILLO
JEFE DEL DEPARTAMENTO
Dir. de Des. Urbano y
Obras Públicas
DESARROLLO URBANO



**AYUNTAMIENTO CONSTITUCIONAL
FRESNILLO, ZACATECAS**

Juan de Tolosa No. 100 Zona Centro C.P. 99000 Fresnillo, Zac. Mexico

SOLICITUD DE ALINEAMIENTO Y NUMERO OFICIAL

A QUIEN CORRESPONDA:

EL SUSCRITO SOLICITÓ LE SEA DADO EL ALINEAMIENTO Y NÚMERO OFICIAL QUE
CORRESPONDERÁ AL PREDIO QUE ACTUALMENTE TIENE EL NÚMERO _____, DE
LA CALLE: _____ SEGÚN LOS

DATOS QUE SE CONSIGNAN EN EL CROQUIS AL REVERSO, EN LA INTELIGENCIA DE
QUE LA ENTRADA QUE SE PROYECTA, ESTA SITUADA COMO SE INDICA EN EL CROQUIS.
BOLETA DE CONTRIBUCIONES NÚM. _____

SECTOR _____ MANZANA 25 _____ LOTE 09 _____

NOMBRE DEL PROPIETARIO _____

OBRA QUE VA A EJECUTAR _____ TRAMITES Y SERVICIOS _____

FECHA DE SOLICITUD: 01 DE JULIO DEL 2022

GRUPO CONSTRUCTOR PLATA S.A. DE C.V.
NOMBRE COMPLETO DEL SOLICITANTE

FIRMA

DATOS QUE DEBE CONTENER EL CROQUIS


Distancia de la esquina más próxima al predio y medidas del frente y fondo del predio, croquis con
nombre de calles.

El propietario del predio con domicilio en: _____

_____ se hace responsable de los datos que hace la presente.

Firma del propietario

LUGAR PARA EL CROQUIS QUE SE DEBE HACER CON TINTA



STEP 1001 IMPRESOR

DATOS:

ESTADO DEL PREDIO EN CONSTRUCCION COLINDA EL PREDIO X
(Baldío, Fincado, en Construcción) (Av. en proyecto, Escuela, Parque, etc.)

DIRECCION GENERAL DE OBRAS Y SERVICIOS PÚBLICOS
DEPTO. DESARROLLO URBANO

COMPROBANTE NÚMERO A-001246/22 NÚM. FOLIO 878279-C
ESTA OFICINA HA SEÑALADO EL NÚMERO OFICIAL 28 PARA LA ENTRADA DEL
PREDIO UBICADO EN LA CALLE _____
DE LA COLONIA _____

ESTA CONSTANCIA TIENE UNA VIGENCIA DE 180 DÍAS A PARTIR DE LA FECHA DE
EXPEDICIÓN (ART. 25 DEL REGLAMENTO DE CONSTRUCCIÓN PARA EL ESTADO DE
ZACATECAS Y EL NÚMERO OFICIAL DEBERÁ COLOCARSE EN UNA PARTE VISIBLE DE LA
ENTRADA DEL PREDIO Y VERSE LEGIBLE.

Fresnillo, Zacatecas, a 15 de JULIO del 2022

JEFE DEL DEPARTAMENTO
FRESNILLO
Dir. de Des. Urbano y
Obras Públicas
DESARROLLO URBANO



**AYUNTAMIENTO CONSTITUCIONAL
FRESNILLO, ZACATECAS**

Juan de Tolosa No. 100 Zona Centro C.P. 99000 Fresnillo, Zac. Mexico

SOLICITUD DE ALINEAMIENTO Y NUMERO OFICIAL

A QUIEN CORRESPONDA:

EL SUSCRITO SOLICITÓ LE SEA DADO EL ALINEAMIENTO Y NÚMERO OFICIAL QUE
CORRESPONDERÁ AL PREDIO QUE ACTUALMENTE TIENE EL NÚMERO S/N, DE
LA CALLE: [REDACTED] SEGÚN LOS

DATOS QUE SE CONSIGNAN EN EL CROQUIS AL REVERSO, EN LA INTELIGENCIA DE
QUE LA ENTRADA QUE SE PROYECTA, ESTA SITUADA COMO SE INDICA EN EL CROQUIS.
BOLETA DE CONTRIBUCIONES NÚM. _____

SECTOR _____ MANZANA 25 LOTE 10

NOMBRE DEL PROPIETARIO [REDACTED]

OBRA QUE VA A EJECUTAR TRAMITES Y SERVICIOS

FECHA DE SOLICITUD: 01 DE JULIO DEL 2022

GRUPO CONSTRUCTOR PLATA S.A. DE C.V.
NOMBRE COMPLETO DEL SOLICITANTE

[Firma]
FIRMA

DATOS QUE DEBE CONTENER EL CROQUIS

Distancia de la esquina más próxima al predio y medidas del frente y fondo del predio, croquis con nombre de calles.


El propietario del predio con domicilio en: _____

_____ se hace responsable de los datos que hace la presente.

[Firma]
Firma del propietario

LUGAR PARA EL CROQUIS QUE SE DEBE HACER CON TINTA

17.422 Ley 76



DATOS:

ESTADO DEL PREDIO EN CONSTRUCCION COLINDA EL PREDIO ^
(Baldío, Fincado, en Construcción) (Av. en proyecto, Escuela, Parque, etc.)

DIRECCION GENERAL DE OBRAS Y SERVICIOS PÚBLICOS
DEPTO. DESARROLLO URBANO

COMPROBANTE NÚMERO A-001247/22 NÚM. FOLIO 878274-C

ESTA OFICINA HA SEÑALADO EL NÚMERO OFICIAL 26 PARA LA ENTRADA DEL
PREDIO UBICADO EN LA CALLE _____
DE LA COLONIA _____

ESTA CONSTANCIA TIENE UNA VIGENCIA DE 180 DÍAS A PARTIR DE LA FECHA DE
EXPEDICIÓN (ART. 95 DEL REGLAMENTO DE CONSTRUCCIÓN PARA EL ESTADO DE
ZACATECAS Y EL NÚMERO OFICIAL DEBERÁ COLOCARSE EN UNA PARTE VISIBLE DE LA
ENTRADA DEL PREDIO Y VERSE LEGIBLE.

Fresnillo, Zacatecas, a 15 de JULIO del 2022





AYUNTAMIENTO CONSTITUCIONAL FRESNILLO, ZACATECAS

Juan de Tolosa No. 100 Zona Centro C.P. 99000 Fresnillo, Zac. Mexico

SOLICITUD DE ALINEAMIENTO Y NUMERO OFICIAL

A QUIEN CORRESPONDA:

EL SUSCRITO SOLICITÓ LE SEA DADO EL ALINEAMIENTO Y NÚMERO OFICIAL QUE
CORRESPONDERÁ AL PREDIO QUE ACTUALMENTE TIENE EL NÚMERO [REDACTED], DE
LA CALLE: [REDACTED] SEGÚN LOS

DATOS QUE SE CONSIGNAN EN EL CROQUIS AL REVERSO, EN LA INTELIGENCIA DE
QUE LA ENTRADA QUE SE PROYECTA, ESTA SITUADA COMO SE INDICA EN EL CROQUIS.
BOLETA DE CONTRIBUCIONES NÚM. _____

SECTOR _____ MANZANA 25 _____ LOTE 11 _____

NOMBRE DEL PROPIETARIO [REDACTED] _____

OBRA QUE VA A EJECUTAR TRAMITES Y SERVICIOS _____

FECHA DE SOLICITUD: 01 DE JULIO DEL 2022

GRUPO CONSTRUCTOR PLATA S.A. DE C.V.

NOMBRE COMPLETO DEL SOLICITANTE

FIRMA

DATOS QUE DEBE CONTENER EL CROQUIS

Distancia de la esquina más próxima al predio y medidas del frente y fondo del predio, croquis con
nombre de calles.

El propietario del predio con domicilio en _____

_____ se hace responsable de los datos que hace la presente.

Firma del propietario

LUGAR PARA EL CROQUIS QUE SE DEBE HACER CON TINTA

DATOS:

ESTADO DEL PREDIO EN CONSTRUCCION COLINDA EL PREDIO X
(Baldío, Fincado, en Construcción) (Av. en proyecto, Escuela, Parque, etc.)

DIRECCION GENERAL DE OBRAS Y SERVICIOS PÚBLICOS
DEPTO. DESARROLLO URBANO

COMPROBANTE NÚMERO A-001248 / 22 NÚM. FOLIO 878279 - C
ESTA OFICINA HA SEÑALADO EL NÚMERO OFICIAL 24 PARA LA ENTRADA DEL
PREDIO UBICADO EN LA CALLE _____
DE LA COLONIA _____

ESTA CONSTANCIA TIENE UNA VIGENCIA DE 180 DÍAS A PARTIR DE LA FECHA DE
EXPEDICIÓN (ART. 25 DEL REGLAMENTO DE CONSTRUCCIÓN PARA EL ESTADO DE
ZACATECAS Y EL NÚMERO OFICIAL DEBERÁ COLOCARSE EN UNA PARTE VISIBLE DE LA
ENTRADA DEL PREDIO Y VERSE LEGIBLE.

Fresnillo, Zacatecas, a 15 de JULIO del 2022


JEFE DEL DEPARTAMENTO
Dir. de Desarrollo Urbano
DESARROLLO URBANO



**AYUNTAMIENTO CONSTITUCIONAL
FRESNILLO, ZACATECAS**

Juan de Tolosa No. 100 Zona Centro C.P. 99000 Fresnillo, Zac. Mexico

SOLICITUD DE ALINEAMIENTO Y NUMERO OFICIAL

A QUIEN CORRESPONDA:

EL SUSCRITO SOLICITÓ LE SEA DADO EL ALINEAMIENTO Y NÚMERO OFICIAL QUE
CORRESPONDERÁ AL PREDIO QUE ACTUALMENTE TIENE EL NÚMERO _____, DE
LA CALLE: _____ SEGÚN LOS

DATOS QUE SE CONSIGNAN EN EL CROQUIS AL REVERSO, EN LA INTELIGENCIA DE
QUE LA ENTRADA QUE SE PROYECTA, ESTA SITUADA COMO SE INDICA EN EL CROQUIS.
BOLETA DE CONTRIBUCIONES NÚM. _____

SECTOR _____ MANZANA 25 _____ LOTE 12 _____

NOMBRE DEL PROPIETARIO _____

OBRA QUE VA A EJECUTAR _____ TRAMITES Y SERVICIOS _____

FECHA DE SOLICITUD: 01 DE JULIO DEL 2022

GRUPO CONSTRUCTOR PLATA S.A. DE C.V.
NOMBRE COMPLETO DEL SOLICITANTE

FIRMA

DATOS QUE DEBE CONTENER EL CROQUIS

Distancia de la esquina más próxima al predio y medidas del frente y fondo del predio, croquis con nombre de calles.

El propietario del predio con domicilio en: _____

se hace responsable de los datos que hace la presente.

Firma del propietario

LUGAR PARA EL CROQUIS QUE SE DEBE HACER CON TINTA

DATOS:

ESTADO DEL PREDIO EN CONSTRUCCION COLINDA EL PREDIO x
(Baldío, Fincado, en Construcción) (Av. en proyecto, Escuela, Parque, etc.)

DIRECCION GENERAL DE OBRAS Y SERVICIOS PÚBLICOS
DEPTO. DESARROLLO URBANO

COMPROBANTE NÚMERO A-001249/22 NÚM. FOLIO 878279-C
ESTA OFICINA HA SEÑALADO EL NÚMERO OFICIAL 22 PARA LA ENTRADA DEL
PREDIO UBICADO EN LA CALLE _____
DE LA COLONIA _____

ESTA CONSTANCIA TIENE UNA VIGENCIA DE 180 DÍAS A PARTIR DE LA FECHA DE
EXPEDICIÓN (ART. 25 DEL REGLAMENTO DE CONSTRUCCIÓN PARA EL ESTADO DE
ZACATECAS Y EL NÚMERO OFICIAL DEBERÁ COLOCARSE EN UNA PARTE VISIBLE DE LA
ENTRADA DEL PREDIO Y VERSE LEGIBLE.

Fresnillo, Zacatecas, a 15 de JULIO del 2022





**AYUNTAMIENTO CONSTITUCIONAL
FRESNILLO, ZACATECAS**

Juan de Tolosa No. 100 Zona Centro C.P. 99000 Fresnillo, Zac. Mexico

SOLICITUD DE ALINEAMIENTO Y NUMERO OFICIAL

A QUIEN CORRESPONDA:

EL SUSCRITO SOLICITÓ LE SEA DADO EL ALINEAMIENTO Y NÚMERO OFICIAL QUE CORRESPONDERÁ AL PREDIO QUE ACTUALMENTE TIENE EL NÚMERO _____, DE LA CALLE: _____ SEGÚN LOS

DATOS QUE SE CONSIGNAN EN EL CROQUIS AL REVERSO, EN LA INTELIGENCIA DE QUE LA ENTRADA QUE SE PROYECTA, ESTA SITUADA COMO SE INDICA EN EL CROQUIS. BOLETA DE CONTRIBUCIONES NÚM. _____

SECTOR _____ MANZANA 25 _____ LOTE 13 _____

NOMBRE DEL PROPIETARIO _____

OBRA QUE VA A EJECUTAR _____ TRAMITES Y SERVICIOS _____

FECHA DE SOLICITUD: 01 DE JULIO DEL 2022

GRUPO CONSTRUCTOR PLATA S.A. DE C.V.
NOMBRE COMPLETO DEL SOLICITANTE

FIRMA

DATOS QUE DEBE CONTENER EL CROQUIS


Distancia de la esquina más próxima al predio y medidas del frente y fondo del predio, croquis con nombre de calles.

El propietario del predio con domicilio en: _____

_____ se hace responsable de los datos que hace la presente.

Firma del propietario

LUGAR PARA EL CROQUIS QUE SE DEBE HACER CON TINTA



STEFANO M. ESCOBAR

DATOS:

ESTADO DEL PREDIO EN CONSTRUCCIÓN COLINDA EL PREDIO *
(Baldío, Fincado, en Construcción) (Av. en proyecto, Escuela, Parque, etc.)

DIRECCION GENERAL DE OBRAS Y SERVICIOS PÚBLICOS
DEPTO. DESARROLLO URBANO

COMPROBANTE NÚMERO A-001250 / 22 NÚM. FOLIO 878279-C
ESTA OFICINA HA SEÑALADO EL NÚMERO OFICIAL 20 PARA LA ENTRADA DEL
PREDIO UBICADO EN LA CALLE _____
DE LA COLONIA _____

ESTA CONSTANCIA TIENE UNA VIGENCIA DE 180 DÍAS A PARTIR DE LA FECHA DE
EXPEDICIÓN (ART. 25 DEL REGLAMENTO DE CONSTRUCCIÓN PARA EL ESTADO DE
ZACATECAS Y EL NÚMERO OFICIAL DEBERÁ COLOCARSE EN UNA PARTE VISIBLE DE LA
ENTRADA DEL PREDIO Y VERSE LEGIBLE.

Fresnillo, Zacatecas, a 15 de JULIO del 2022





AYUNTAMIENTO CONSTITUCIONAL FRESNILLO, ZACATECAS

Juan de Tolosa No. 100 Zona Centro C.P. 99000 Fresnillo, Zac. Mexico

SOLICITUD DE ALINEAMIENTO Y NUMERO OFICIAL

A QUIEN CORRESPONDA:

EL SUSCRITO SOLICITÓ LE SEA DADO EL ALINEAMIENTO Y NÚMERO OFICIAL QUE
CORRESPONDERÁ AL PREDIO QUE ACTUALMENTE TIENE EL NÚMERO [REDACTED], DE
LA CALLE: [REDACTED] SEGÚN LOS

DATOS QUE SE CONSIGNAN EN EL CROQUIS AL REVERSO, EN LA INTELIGENCIA DE
QUE LA ENTRADA QUE SE PROYECTA, ESTA SITUADA COMO SE INDICA EN EL CROQUIS.
BOLETA DE CONTRIBUCIONES NÚM. _____

SECTOR _____ MANZANA 25 _____ LOTE 14 _____

NOMBRE DEL PROPIETARIO [REDACTED] _____

OBRA QUE VA A EJECUTAR TRAMITES Y SERVICIOS _____

FECHA DE SOLICITUD: 01 DE JULIO DEL 2022

GRUPO CONSTRUCTOR PLATA S.A. DE C.V.
NOMBRE COMPLETO DEL SOLICITANTE _____

FIRMA

DATOS QUE DEBE CONTENER EL CROQUIS

Distancia de la esquina más próxima al predio y medidas del frente y fondo del predio, croquis con nombre de calles.

El propietario del predio con domicilio en: _____

se hace responsable de los datos que hace la presente.

Firma del propietario

LUGAR PARA EL CROQUIS QUE SE DEBE HACER CON TINTA

DATOS:

ESTADO DEL PREDIO EN CONSTRUCCION COLINDA EL PREDIO X
(Baldio, Fincado, en Construcción) (Av. en proyecto, Escuela, Parque, etc.)

DIRECCION GENERAL DE OBRAS Y SERVICIOS PÚBLICOS
DEPTO. DESARROLLO URBANO

COMPROBANTE NÚMERO A-001251/22 NÚM. FOLIO 878279-C
ESTA OFICINA HA SEÑALADO EL NÚMERO OFICIAL 18 PARA LA ENTRADA DEL
PREDIO UBICADO EN LA CALLE _____
DE LA COLONIA _____

ESTA CONSTANCIA TIENE UNA VIGENCIA DE 180 DÍAS A PARTIR DE LA FECHA DE
EXPEDICIÓN (ART. 25 DEL REGLAMENTO DE CONSTRUCCIÓN PARA EL ESTADO DE
ZACATECAS Y EL NÚMERO OFICIAL DEBERÁ COLOCARSE EN UNA PARTE VISIBLE DE LA
ENTRADA DEL PREDIO Y VERSE LEGIBLE.

Fresnillo, Zacatecas, a 15 de JULIO del 2022





**AYUNTAMIENTO CONSTITUCIONAL
FRESNILLO, ZACATECAS**

Juan de Tolosa No. 100 Zona Centro C.P. 99000 Fresnillo, Zac. Mexico

SOLICITUD DE ALINEAMIENTO Y NUMERO OFICIAL

A QUIEN CORRESPONDA:

EL SUSCRITO SOLICITÓ LE SEA DADO EL ALINEAMIENTO Y NÚMERO OFICIAL QUE CORRESPONDERÁ AL PREDIO QUE ACTUALMENTE TIENE EL NÚMERO _____ DE LA CALLE: _____ SEGÚN LOS

DATOS QUE SE CONSIGNAN EN EL CROQUIS AL REVERSO, EN LA INTELIGENCIA DE QUE LA ENTRADA QUE SE PROYECTA, ESTA SITUADA COMO SE INDICA EN EL CROQUIS. BOLETA DE CONTRIBUCIONES NÚM. _____

SECTOR _____ MANZANA 25 LOTE 15

NOMBRE DEL PROPIETARIO _____

OBRA QUE VA A EJECUTAR TRAMITES Y SERVICIOS

FECHA DE SOLICITUD: 01 DE JULIO DEL 2022

GRUPO CONSTRUCTOR PLATA S.A. DE C.V.
NOMBRE COMPLETO DEL SOLICITANTE



FIRMA

DATOS QUE DEBE CONTENER EL CROQUIS


Distancia de la esquina más próxima al predio y medidas del frente y fondo del predio, croquis con nombre de calles.

El propietario del predio con domicilio en: _____

_____ se hace responsable de los datos que hace la presente.


Firma del propietario

LUGAR PARA EL CROQUIS QUE SE DEBE HACER CON TINTA



DATOS:

ESTADO DEL PREDIO EN CONSTRUCCION COLINDA EL PREDIO X
(Baldío, Fincado, en Construcción) (Av. en proyecto, Escuela, Parque, etc.)

DIRECCION GENERAL DE OBRAS Y SERVICIOS PÚBLICOS
DEPTO. DESARROLLO URBANO

COMPROBANTE NÚMERO A-001252 / 22 NÚM. FOLIO 878279-C
ESTA OFICINA HA SEÑALADO EL NÚMERO OFICIAL 16 PARA LA ENTRADA DEL
PREDIO UBICADO EN LA CALLE _____

DE LA COLONIA _____
ESTA CONSTANCIA TIENE UNA VIGENCIA DE 180 DÍAS A PARTIR DE LA FECHA DE
EXPEDICIÓN (ART. 25 DEL REGLAMENTO DE CONSTRUCCIÓN PARA EL ESTADO DE
ZACATECAS Y EL NÚMERO OFICIAL DEBERÁ COLOCARSE EN UNA PARTE VISIBLE DE LA
ENTRADA DEL PREDIO Y VERSE LEGIBLE.

Fresnillo, Zacatecas, a 15 de JULIO del 2022





AYUNTAMIENTO CONSTITUCIONAL
FRESNILLO, ZACATECAS

Juan de Tolosa No. 100 Zona Centro C.P. 99000 Fresnillo, Zac. Mexico

SOLICITUD DE ALINEAMIENTO Y NUMERO OFICIAL

A QUIEN CORRESPONDA:

EL SUSCRITO SOLICITÓ LE SEA DADO EL ALINEAMIENTO Y NÚMERO OFICIAL QUE
CORRESPONDERÁ AL PREDIO QUE ACTUALMENTE TIENE EL NÚMERO _____, DE
LA CALLE: _____ SEGÚN LOS

DATOS QUE SE CONSIGNAN EN EL CROQUIS AL REVERSO, EN LA INTELIGENCIA DE
QUE LA ENTRADA QUE SE PROYECTA, ESTA SITUADA COMO SE INDICA EN EL CROQUIS.
BOLETA DE CONTRIBUCIONES NÚM. _____

SECTOR _____ MANZANA 25 _____ LOTE 16 _____

NOMBRE DEL PROPIETARIO _____

OBRA QUE VA A EJECUTAR _____ TRAMITES Y SERVICIOS _____

FECHA DE SOLICITUD: 01 DE JULIO DEL 2022

GRUPO CONSTRUCTOR PLATA S.A. DE C.V.
NOMBRE COMPLETO DEL SOLICITANTE

FIRMA

DATOS QUE DEBE CONTENER EL CROQUIS

Distancia de la esquina más próxima al predio y medidas del frente y fondo del predio, croquis con nombre de calles.

El propietario del predio con domicilio en: _____

_____ se hace responsable de los datos que hace la presente.

Firma del propietario

LUGAR PARA EL CROQUIS QUE SE DEBE HACER CON TINTA

17 432

126 76

STEPHANO IMPRESORES

DATOS:

ESTADO DEL PREDIO EN CONSTRUCCION COLINDA EL PREDIO X
(Baldio, Fincado, en Construcción) (Av. en proyecto, Escuela, Parque, etc.)

DIRECCION GENERAL DE OBRAS Y SERVICIOS PÚBLICOS
DEPTO. DESARROLLO URBANO

COMPROBANTE NÚMERO A-001253/22 NÚM. FOLIO 878279-C
ESTA OFICINA HA SEÑALADO EL NÚMERO OFICIAL 14 PARA LA ENTRADA DEL
PREDIO UBICADO EN LA CALLE _____
DE LA COLONIA _____

ESTA CONSTANCIA TIENE UNA VIGENCIA DE 180 DÍAS A PARTIR DE LA FECHA DE
EXPEDICIÓN (ART. 25 DEL REGLAMENTO DE CONSTRUCCIÓN PARA EL ESTADO DE
ZACATECAS Y EL NÚMERO OFICIAL DEBERÁ COLOCARSE EN UNA PARTE VISIBLE DE LA
ENTRADA DEL PREDIO Y VERSE LEGIBLE.

Fresnillo, Zacatecas, a 15 de JULIO del 2022





**AYUNTAMIENTO CONSTITUCIONAL
FRESNILLO, ZACATECAS**

Juan de Tolosa No. 100 Zona Centro C.P. 99000 Fresnillo, Zac. Mexico

SOLICITUD DE ALINEAMIENTO Y NUMERO OFICIAL

A QUIEN CORRESPONDA:

EL SUSCRITO SOLICITÓ LE SEA DADO EL ALINEAMIENTO Y NÚMERO OFICIAL QUE CORRESPONDERÁ AL PREDIO QUE ACTUALMENTE TIENE EL NÚMERO _____ DE LA CALLE: _____ SEGÚN LOS

DATOS QUE SE CONSIGNAN EN EL CROQUIS AL REVERSO, EN LA INTELIGENCIA DE QUE LA ENTRADA QUE SE PROYECTA, ESTA SITUADA COMO SE INDICA EN EL CROQUIS. BOLETA DE CONTRIBUCIONES NÚM. _____

SECTOR _____ MANZANA 25 LOTE 17

NOMBRE DEL PROPIETARIO _____

OBRA QUE VA A EJECUTAR _____ TRAMITES Y SERVICIOS _____

FECHA DE SOLICITUD: 01 DE JULIO DEL 2022

GRUPO CONSTRUCTOR PLATA S.A. DE C.V.
NOMBRE COMPLETO DEL SOLICITANTE

FIRMA

DATOS QUE DEBE CONTENER EL CROQUIS


Distancia de la esquina más próxima al predio y medidas del frente y fondo del predio, croquis con nombre de calles.

El propietario del predio con domicilio en: _____

_____ se hace responsable de los datos que hace la presente.

Firma del propietario

LUGAR PARA EL CROQUIS QUE SE DEBE HACER CON TINTA



DATOS:

ESTADO DEL PREDIO EN CONSTRUCCION COLINDA EL PREDIO X
(Baldío, Fincado, en Construcción) (Av. en proyecto, Escuela, Parque, etc.)

DIRECCION GENERAL DE OBRAS Y SERVICIOS PÚBLICOS
DEPTO. DESARROLLO URBANO

COMPROBANTE NÚMERO A-001251/22 NÚM. FOLIO 878279-C
ESTA OFICINA HA SEÑALADO EL NÚMERO OFICIAL 12 PARA LA ENTRADA DEL
PREDIO UBICADO EN LA CALLE _____
DE LA COLONIA _____

ESTA CONSTANCIA TIENE UNA VIGENCIA DE 180 DÍAS A PARTIR DE LA FECHA DE
EXPEDICIÓN (ART. 25 DEL REGLAMENTO DE CONSTRUCCIÓN PARA EL ESTADO DE
ZACATECAS Y EL NÚMERO OFICIAL DEBERÁ COLOCARSE EN UNA PARTE VISIBLE DE LA
ENTRADA DEL PREDIO Y VERSE LEGIBLE.

Fresnillo, Zacatecas, a 15 de Julio del 2022





AYUNTAMIENTO CONSTITUCIONAL
FRESNILLO, ZACATECAS

Juan de Tolosa No. 100 Zona Centro C.P. 99000 Fresnillo, Zac. Mexico

SOLICITUD DE ALINEAMIENTO Y NUMERO OFICIAL

A QUIEN CORRESPONDA:

EL SUSCRITO SOLICITÓ LE SEA DADO EL ALINEAMIENTO Y NÚMERO OFICIAL QUE
CORRESPONDERÁ AL PREDIO QUE ACTUALMENTE TIENE EL NÚMERO _____ DE
LA CALLE: _____ SEGÚN LOS

DATOS QUE SE CONSIGNAN EN EL CROQUIS AL REVERSO, EN LA INTELIGENCIA DE
QUE LA ENTRADA QUE SE PROYECTA, ESTA SITUADA COMO SE INDICA EN EL CROQUIS.
BOLETA DE CONTRIBUCIONES NÚM. _____

SECTOR _____ MANZANA 25 LOTE 18

NOMBRE DEL PROPIETARIO _____

OBRA QUE VA A EJECUTAR _____ TRAMITES Y SERVICIOS

FECHA DE SOLICITUD: 01 DE JULIO DEL 2022

GRUPO CONSTRUCTOR PLATA S.A. DE C.V.
NOMBRE COMPLETO DEL SOLICITANTE

FIRMA

DATOS QUE DEBE CONTENER EL CROQUIS

Distancia de la esquina más próxima al predio y medidas del frente y fondo del predio, croquis con
nombre de calles.

El propietario del predio con domicilio en: _____

_____ se hace responsable de los datos que hace la presente.

Firma del propietario

LUGAR PARA EL CROQUIS QUE SE DEBE HACER CON TINTA

STEPHANO W. FRESHER

DATOS:

ESTADO DEL PREDIO EN CONSTRUCCION COLINDA EL PREDIO x
(Baldio, Fincado, en Construcción) (Av. en proyecto, Escuela, Parque, etc.)

DIRECCION GENERAL DE OBRAS Y SERVICIOS PÚBLICOS
DEPTO. DESARROLLO URBANO

COMPROBANTE NÚMERO A-001255 / 22 NÚM. FOLIO 878279-C

ESTA OFICINA HA SEÑALADO EL NÚMERO OFICIAL 10 PARA LA ENTRADA DEL
PREDIO UBICADO EN LA CALLE _____

DE LA COLONIA _____
ESTA CONSTANCIA TIENE UNA VIGENCIA DE 180 DÍAS A PARTIR DE LA FECHA DE
EXPEDICIÓN (ART. 25 DEL REGLAMENTO DE CONSTRUCCIÓN PARA EL ESTADO DE
ZACATECAS Y EL NÚMERO OFICIAL). DEBERÁ COLOCARSE EN UNA PARTE VISIBLE DE LA
ENTRADA DEL PREDIO Y VERSE LEGIBLE.

Fresnillo, Zacatecas, a 15 de JULIO del 2022





**AYUNTAMIENTO CONSTITUCIONAL
FRESNILLO, ZACATECAS**

Juan de Tolosa No. 100 Zona Centro C.P. 99000 Fresnillo, Zac. Mexico

SOLICITUD DE ALINEAMIENTO Y NUMERO OFICIAL

A QUIEN CORRESPONDA:

EL SUSCRITO SOLICITÓ LE SEA DADO EL ALINEAMIENTO Y NÚMERO OFICIAL QUE
CORRESPONDERÁ AL PREDIO QUE ACTUALMENTE TIENE EL NÚMERO _____, DE
LA CALLE: _____ SEGÚN LOS

DATOS QUE SE CONSIGNAN EN EL CROQUIS AL REVERSO, EN LA INTELIGENCIA DE
QUE LA ENTRADA QUE SE PROYECTA, ESTA SITUADA COMO SE INDICA EN EL CROQUIS.
BOLETA DE CONTRIBUCIONES NÚM. _____

SECTOR _____ MANZANA 25 _____ LOTE 19 _____

NOMBRE DEL PROPIETARIO _____

OBRA QUE VA A EJECUTAR _____ TRAMITES Y SERVICIOS _____

FECHA DE SOLICITUD: 01 DE JULIO DEL 2022

GRUPO CONSTRUCTOR PLATA S.A. DE C.V.

NOMBRE COMPLETO DEL SOLICITANTE

FIRMA

DATOS QUE DEBE CONTENER EL CROQUIS

Distancia de la esquina más próxima al predio y medidas del frente y fondo del predio, croquis con
nombre de calles.

El propietario del predio con domicilio en: _____

_____ se hace responsable de los datos que hace la presente.

Firma del propietario

LUGAR PARA EL CROQUIS QUE SE DEBE HACER CON TINTA

17 120 100 200



STORHAWC W/FRESOREB

DATOS:

ESTADO DEL PREDIO EN CONSTRUCCION COLINDA EL PREDIO ^
(Baldío, Fincado, en Construcción) (Av. en proyecto, Escuela, Parque, etc.)

DIRECCION GENERAL DE OBRAS Y SERVICIOS PÚBLICOS
DEPTO. DESARROLLO URBANO

COMPROBANTE NÚMERO A-001256/22 NÚM. FOLIO 878279-C
ESTA OFICINA HA SEÑALADO EL NÚMERO OFICIAL 8 PARA LA ENTRADA DEL
PREDIO UBICADO EN LA CALLE _____
DE LA COLONIA _____

ESTA CONSTANCIA TIENE UNA VIGENCIA DE 180 DÍAS A PARTIR DE LA FECHA DE
EXPEDICIÓN (ART. 25 DEL REGLAMENTO DE CONSTRUCCIÓN PARA EL ESTADO DE
ZACATECAS Y EL NÚMERO OFICIAL DEBERÁ COLOCARSE EN UNA PARTE VISIBLE DE LA
ENTRADA DEL PREDIO Y VERSE LEGIBLE.

Fresnillo, Zacatecas, a 15 de Julio del 2022





**AYUNTAMIENTO CONSTITUCIONAL
FRESNILLO, ZACATECAS**

Juan de Tolosa No. 100 Zona Centro C.P. 98000 Fresnillo, Zac. Mexico

SOLICITUD DE ALINEAMIENTO Y NUMERO OFICIAL

A QUIEN CORRESPONDA:

EL SUSCRITO SOLICITÓ LE SEA DADO EL ALINEAMIENTO Y NÚMERO OFICIAL QUE
CORRESPONDERÁ AL PREDIO QUE ACTUALMENTE TIENE EL NÚMERO _____, DE
LA CALLE: _____ SEGÚN LOS
DATOS QUE SE CONSIGNAN EN EL CROQUIS AL REVERSO, EN LA INTELIGENCIA DE
QUE LA ENTRADA QUE SE PROYECTA, ESTA SITUADA COMO SE INDICA EN EL CROQUIS.
BOLETA DE CONTRIBUCIONES NÚM. _____

SECTOR _____ MANZANA 25 LOTE 20

NOMBRE DEL PROPIETARIO _____

OBRA QUE VA A EJECUTAR TRAMITES Y SERVICIOS

FECHA DE SOLICITUD: 01 DE JULIO DEL 2022

GRUPO CONSTRUCTOR PLATA S.A. DE C.V.

NOMBRE COMPLETO DEL SOLICITANTE

FIRMA

DATOS QUE DEBE CONTENER EL CROQUIS


Distancia de la esquina más próxima al predio y medidas del frente y fondo del predio, croquis con nombre de calles.

El propietario del predio con domicilio en: _____

se hace responsable de los datos que hace la presente.

Firma del propietario

LUGAR PARA EL CROQUIS QUE SE DEBE HACER CON TINTA



DATOS:

ESTADO DEL PREDIO EN CONSTRUCCION COLINDA EL PREDIO X
(Baldio, Fincado, en Construcción) (Av. en proyecto, Escuela, Parque, etc.)

DIRECCION GENERAL DE OBRAS Y SERVICIOS PÚBLICOS
DEPTO. DESARROLLO URBANO

COMPROBANTE NÚMERO A-001257/22 NÚM. FOLIO 878279-C
ESTA OFICINA HA SEÑALADO EL NÚMERO OFICIAL 6 PARA LA ENTRADA DEL
PREDIO UBICADO EN LA CALLE _____
DE LA COLONIA _____

ESTA CONSTANCIA TIENE UNA VIGENCIA DE 180 DÍAS A PARTIR DE LA FECHA DE
EXPEDICIÓN (ART. 25 DEL REGLAMENTO DE CONSTRUCCIÓN PARA EL ESTADO DE
ZACATECAS Y EL NÚMERO OFICIAL DEBERÁ COLOCARSE EN UNA PARTE VISIBLE DE LA
ENTRADA DEL PREDIO Y VERSE LEGIBLE.

Fresnillo, Zacatecas, a 15 de JULIO del 2022





AYUNTAMIENTO CONSTITUCIONAL FRESNILLO, ZACATECAS

Juan de Tolosa No. 100 Zona Centro C.P. 99000 Fresnillo, Zac. Mexico

SOLICITUD DE ALINEAMIENTO Y NUMERO OFICIAL

A QUIEN CORRESPONDA:

EL SUSCRITO SOLICITÓ LE SEA DADO EL ALINEAMIENTO Y NÚMERO OFICIAL QUE
CORRESPONDERÁ AL PREDIO QUE ACTUALMENTE TIENE EL NÚMERO _____, DE
LA CALLE: _____ SEGÚN LOS

DATOS QUE SE CONSIGNAN EN EL CROQUIS AL REVERSO, EN LA INTELIGENCIA DE
QUE LA ENTRADA QUE SE PROYECTA, ESTA SITUADA COMO SE INDICA EN EL CROQUIS.
BOLETA DE CONTRIBUCIONES NÚM. _____

SECTOR _____ MANZANA 25 _____ LOTE 21 _____

NOMBRE DEL PROPIETARIO _____

OBRA QUE VA A EJECUTAR _____ TRAMITES Y SERVICIOS _____

FECHA DE SOLICITUD: 01 DE JULIO DEL 2022

GRUPO CONSTRUCTOR PLATA S.A. DE C.V.
NOMBRE COMPLETO DEL SOLICITANTE

FIRMA

DATOS QUE DEBE CONTENER EL CROQUIS


Distancia de la esquina más próxima al predio y medidas del frente y fondo del predio, croquis con nombre de calles.

El propietario del predio con domicilio en: _____

_____ se hace responsable de los datos que hace la presente.

Firma del propietario

LUGAR PARA EL CROQUIS QUE SE DEBE HACER CON TINTA



DATOS:

ESTADO DEL PREDIO EN CONSTRUCCION COLINDA EL PREDIO X
(Baldío, Fincado, en Construcción) (Av. en proyecto, Escuela, Parque, etc.)

DIRECCION GENERAL DE OBRAS Y SERVICIOS PÚBLICOS
DEPTO. DESARROLLO URBANO

COMPROBANTE NÚMERO A-001258/22 NÚM. FOLIO 878279-C
ESTA OFICINA HA SEÑALADO EL NÚMERO OFICIAL 41 PARA LA ENTRADA DEL
PREDIO UBICADO EN LA CALLE _____
DE LA COLONIA + _____

ESTA CONSTANCIA TIENE UNA VIGENCIA DE 180 DÍAS A PARTIR DE LA FECHA DE
EXPEDICIÓN (ART. 25 DEL REGLAMENTO DE CONSTRUCCIÓN PARA EL ESTADO DE
ZACATECAS Y EL NÚMERO OFICIAL DEBERÁ COLOCARSE EN UNA PARTE VISIBLE DE LA
ENTRADA DEL PREDIO Y VERSE LEGIBLE.

Fresnillo, Zacatecas, a 15 de Julio del 2022





**AYUNTAMIENTO CONSTITUCIONAL
FRESNILLO, ZACATECAS**

Juan de Tolosa No. 100 Zona Centro C.P. 99000 Fresnillo, Zac. Mexico

SOLICITUD DE ALINEAMIENTO Y NUMERO OFICIAL

A QUIEN CORRESPONDA:

EL SUSCRITO SOLICITÓ LE SEA DADO EL ALINEAMIENTO Y NÚMERO OFICIAL QUE
CORRESPONDERÁ AL PREDIO QUE ACTUALMENTE TIENE EL NÚMERO _____, DE
LA CALLE: _____ SEGÚN LOS
DATOS QUE SE CONSIGNAN EN EL CROQUIS AL REVERSO, EN LA INTELIGENCIA DE
QUE LA ENTRADA QUE SE PROYECTA, ESTA SITUADA COMO SE INDICA EN EL CROQUIS.
BOLETA DE CONTRIBUCIONES NÚM. _____

SECTOR _____ MANZANA 25 _____ LOTE 22 _____

NOMBRE DEL PROPIETARIO _____

OBRA QUE VA A EJECUTAR _____ TRAMITES Y SERVICIOS _____

FECHA DE SOLICITUD: 01 DE JULIO DEL 2022

GRUPO CONSTRUCTOR PLATA S.A. DE C.V.
NOMBRE COMPLETO DEL SOLICITANTE

FIRMA

DATOS QUE DEBE CONTENER EL CROQUIS

Distancia de la esquina más próxima al predio y medidas del frente y fondo del predio, croquis con nombre de calles.

El propietario del predio con domicilio en: _____

_____ se hace responsable de los datos que hace la presente.

Firma del propietario



Dependencia: DIR. DE DESARROLLO URBANO Y OBRAS PUBLICAS

Sección: CORRESPONDENCIA

No. de Oficio: 69

No. de Acreditación: 45

Expediente: DESUR-OP-03-2022.

A QUIEN CORRESPONDA PRESENTE.

Con el presente y en atención a la petición presentada ante esta Autoridad Municipal en fecha 31 de Marzo del 2022, donde se solicita acreditación como Director Responsable de Obra, y habiendo realizado minuciosa revisión de los documentos anexos, se desprende que ha dado cumplimiento a lo dispuesto en el artículo 50 de la Ley de Construcción para el Estado y Municipios de Zacatecas y el Artículo 25 del reglamento de la ley en cita, por lo que esta autoridad municipal resuelve:

Esta Dirección de Desarrollo Urbano y Obras Públicas del Municipio de Fresnillo, Zacatecas; es competente para Acreditar y ACREDITA a:

C. ARQ. PAULINA BAÑUELOS MARTINEZ.

Como Director (a) Responsable de Obra en este Municipio, en base a las disposiciones contenidas en los Artículos 1, 11 Fracción IV, 13 Fracción VI, 15 Fracciones II, IV, y V, 51 y 53 fracción I de la Ley de Construcción para el Estado y Municipios de Zacatecas, Artículo 4 Fracción III, 24, 25 del Reglamento General de la Ley de Construcción para el Estado y Municipios de Zacatecas.

Se exhorta al acreditado para que se conduzca de acuerdo a los lineamientos establecidos en los Artículos 54 y 55 de la ley arriba citada.

La presente se extiende a petición del interesado, con una vigencia al 30 de septiembre del 2022, para los usos y fines legales que al mismo convengan, en la ciudad de Fresnillo, Zacatecas, a los treinta y un días del mes de Marzo del dos mil veintidos.

3.

ATENTAMENTE
FRESNILLO TIENE RUMBO

ING. SERGIO OCTAVIO ARAIZA ESPARAZA
 DIRECTOR DE DESARROLLO URBANO Y OBRAS PÚBLICAS

C. p. Archivo
ES.D.A.E./K.D.M.



2021-2024



MUNICIPIO DE FRESNILLO
CALLE JUAN DE TOLOSA N° 100, COL. CENTRO, C.P.
99000. TEL. (483)-83-2-01-03
RFC MFR850101-5M4
TESORERÍA MUNICIPAL

FOLIO **P** N° **F 200686**
205849

# CUENTA	CUENTA ANT.	FECHA DE PAGO	PERIODO DE PAGO	CLAVE CATASTRAL ANT.	CUENTA PREDIAL
03058C	03058G	2022-07-13	2020 - 2022	100010201103300	32-3-10-1-1-100-100-57346-0-0

UBICACION () PROPIETARIO ()



SUPERFICIE EN M2	CONSTR M2	BALDIO SIN. BARRA	ZONA IMPUESTO	IMPUESTO M2	IMPORTE TERR
80.0000	0.0000		6	1.693472003	\$152.41

BLOQUE	TIPO	NIVEL	USO	SUPERFICIE	IMPTO. M2	IMPORTE
					0.00000	\$0.00

IMPORTE CON LETRA

DOS MIL NOVECIENTOS SESENTA PESOS 37/100 M.N.

OBSERVACIONES

*REVISE SU^{OS} DATOS Y CANTIDADES
*NO SE HÁ DEVOLUCIONES



FIRMA Y SELLO

+IMPTO PREDIAL	\$344.85
+CUOTA BALDIO	\$304.82
-BONIFICACION	\$0.00
+SAP	\$378.67
+DAP	\$0.00
+RECARGO	\$596.40
-DESC. RECARGO	\$0.00
+ACTUALIZACION	\$143.89
+REZAGO	\$1,191.74
TOTAL	\$2,960.37

CONTRIBUYENTE



MUNICIPIO DE FRESNILLO
 CALLE JUAN DE TOLOSA N° 100, CCL. CENTRO, C.P.
 99000. TEL. (463) 93-2-01-09
 RFC MFR850101-EM1
 TESORERIA MUNICIPAL

FOLIO No P 200607
 205850

# CUENTA	CUENTA ANT.	FECHA DE PAGO	PERIODO DE PAGO	CVÉ CATASTRAL ANT.	CUENTA PREDIAL
03058G	03058G	2022-07-13	2020 -- 2022	100010201103400	32-3-10-1-1-100-100-57347-0-0

UBICACION

PROPIETARIO



SUPERFICIE EN M2	CONSTR M2	BALDIO SIN BARRA	ZONA IMPUESTO	IMPUESTO M2	IMPORTE TERR
90.0000	0.0000			1.693472000	\$152.41

BLOQUE	TIPO	NIVEL	USO	SUPERFICIE	IMP. M2	IMPORTE
				0.00000		\$0.00

IMPORTE CON LETRA

DOS MIL NOVECIENTOS SESENTA PESOS 377100 M.N.

OBSERVACIONES

*REVISE SUS DATOS Y CANTIDADES
 *NO SE HIZO DEVOLUCIONES



FIRMA Y SELLO

+ IMPTO PREDIAL	\$344.85
+CUOTA BALDIO	\$304.82
-BONIFICACION	\$0.00
+SAP	\$378.67
+DAP	\$0.00
+RECARGO	\$696.40
-DFSC. RECARGO	\$0.00
+ACTUALIZACION	\$143.89
+REZAGO	\$1,191.74
TOTAL	\$2,960.37

CONTRIBUYENTE



GOBIERNO
2021-2024



MUNICIPIO DE FRESNILLO
CALLE JUAN DE TOLOSA N° 100, COL. CENTRO, C.P.
99000, TEL. (493)-53-2-01 09
RFC MFR850101-5M4
TESORERIA MUNICIPAL

FO **P** N° P 200698
205851

# CUENTA	CUENTA ANT.	FECHA DE PAGO	PERIODO DE PAGO	CVE. CATASTRAL ANT.	CUENTA PREDIAL
03058G	03058G	2022-07-13	2020 -- 2022	100010201103500	32-3-10-1-1-100-100-57348-0-0

UBICACION

PROPIETARIO 1



SUPERFICIE EN M2	CONSTR. M2	BALDIO SIN LITIGIO	IMPUESTO	IMPUESTO M2	IMPORTE TERR
90.0000	0.0000			1.693472000	\$152.41

BLOQUE	TIPO	NIVEL	USO	SUPERFICIE	IMPTO. M2	IMPORTE
					0.00000	\$0.00

IMPORTE CON LETRA

DOS MIL NOVECIENTOS SESENTA PESOS 36000.00 M.N.

OBSERVACIONES

*REVISE SUS DATOS Y CANTIDADES
*NO SE HA I DEVOLOCIONES



FIRMA Y SELLO

+IMPTO PREDIAL	\$344.85
+CUOTA BALDIO	\$304.82
-BONIFICACION	\$0.00
+SAP	\$378.67
+DAP	\$0.00
+RECARGO	\$596.40
-DESC. RECARGO	\$0.00
+ACTUALIZACION	\$143.89
+REZAGO	\$1,191.74
TOTAL	\$2,960.37

CONTRIBUYENTE



MUNICIPIO DE FRESNILLO
 CALLE JUAN DE TOLOSA N° 100, CCL. CENTRO, C.P.
 99000. TEL. (483) 93-2-01-09
 RFC MIFR850101-5M4
 TESORERIA MUNICIPAL

FOLIO N° P 200699
 200699
 205852

# CUENTA	CUENTA ANT.	FECHA DE PAGO	PERIODO DE PAGO	CVG CATASTRAL ANT.	CUENTA PREDIAL
03058G	03058G	2022-07-13	2020 -- 2022	100010201103600	32-3-10-1-1-100-100-57349-0-0

UBICACION

PROPIETARIO



SUPERFICIE EN M2	CONSTR M2	BALDIO, SIN BARRDA	IMPUESTO	IMPUESTO M2	IMPORTE TERR
90.0000	0.0000			1.693472000	\$152.41

BLOQUE	TIPO	NIVEL	USO	SUPERFICIE	IMPPTO. M2	IMPORTE
				0.00000		\$0.00

IMPORTE CON LETRA

DOCS MIL NOVECIENTOS SESENTA PESOS 37/100 M.N.

OBSERVACIONES

*REVISE SUS DATOS Y CANTIDADES
 *NO SE H/ DEVOLUCIONES



FIRMA Y SELLO

+IMPPTO PREDIAL	\$344.85
+CUOTA BALDIO	\$304.82
-BONIFICACION	\$0.00
+SAP	\$378.67
+DAP	\$0.00
+RECARGO	\$596.40
-DESC. RECARGO	\$0.00
+ACTUALIZACION	\$143.89
+REZAGO	\$1,191.74
TOTAL	\$2,960.37

CONTRIBUYENTE



MUNICIPIO DE FRESNILLO
 CALLE JUAN DE TOLOSA N° 100, CCL. CENTRO, C.P.
 99000, TEL. (493) 952-01-09
 RFC MFR850101-5M1
 TESORERIA MUNICIPAL

FOUR No P 200700
 205953

# CUENTA	CUENTA ANT.	FECHA DE PAGO	PERIODO DE PAGO	CVE CATASTRAL ANT.	CUENTA PREDIAL
03058G	03058G	2022-07-13	2020 -- 2022	100010201103700	32-3-10-1-1-100-100-57350-0-0

UBICACION

PROPIETARIO (



SUPERFICIE FN M2	CONSTR M2	BALDIOS SIN FINANZAS	ZONA IMPUESTO	IMPUESTO M2	IMPORTE TERR	
90.0000	0.0000	BARDA		1.693472000	\$152.41	
BLOQUE	TIPO	NIVEL	USO	SUPERFICIE	IMPTO. M2	IMPORTE
					0.00000	\$0.00

IMPORTE CON LETRA

DCS MIL NOVECIENTOS SESENTA PESOS 37100 MEX.

OBSERVACIONES

*REVISE SUS DATOS Y CANTIDADES
 *NO SE HAN DEVOLUCIONES



FIRMA Y SELLO

+IMPTO PREDIAL	\$344.85
+CUOTA BALDIO	\$304.82
-BONIFICACION	\$0.00
+SAP	\$378.67
+DAP	\$0.00
+RECARGO	\$596.40
-DESC. RECARGO	\$0.00
+ACTUALIZACION	\$143.89
+REZAGO	\$1,191.74
TOTAL	\$2,960.37

CONTRIBUYENTE



MUNICIPIO DE FRESNILLO
 CALLE JUAN DE TOLOSA N° 100, COL. CENTRO, C.P.
 99000, TEL. (493)93-2-01-09
 RFC MFR890101-5M4
 TESORERIA MUNICIPAL

FOLIO N° P 200701
 205851

# CUENTA	CUENTA ANT.	FECHA DE PAGO	PERIODO DE PAGO	CVE CATASTRAL ANT.	CUENTA PREDIAL
03058G	03058G	2022-07-13	2020 -- 2022	00010201103800	32-3-10-1-1-100-100-57351-0-0

UBICACION | PROPIETARIO



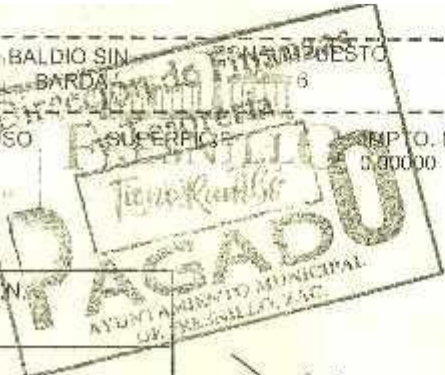
SUPERFICIE EN M2	CONSTR M2	BALDIO SIN BARRA	FINANCIADO	IMPUESTO M2	IMPORTE TERR
90.0000	0.0000	0.0000	0	1.693472000	\$152.41

BLOQUE	TIPO	NIVEL	USO	SUPERFICIE	IMP TO. M2	IMPORTE
				90.0000		\$0.00

IMPORTE CON LETRA
 DOS MIL NOVECIENTOS SESENTA PESOS 37/100 M.N.

OBSERVACIONES

*REVISE SUS DATOS Y CANTIDADES
 *NO SE HIZO DEVOLUCIONES



FIRMA Y SELLO

+IMPTO PREDIAL	\$344.85
+CUOTA BALDIO	\$304.82
-BONIFICACION	\$0.00
+SAP	\$378.67
+DAP	\$0.00
+RECARGO	\$596.40
-DESC. RECARGO	\$0.00
+ACTUALIZACION	\$143.89
+REZAGO	\$1,191.74
TOTAL	\$2,960.37

CONTRIBUYENTE



MUNICIPIO DE FRESNILLO
 CALLE JUAN DE TOLOSA N° 100, COL. CENTRO, C.P.
 99000, TEL. (483)-834-01-09
 RFC MFR860101-EM4
 TESORERIA MUNICIPAL

FOLIO NO P 200702
 205855

# CUENTA	CUENTA ANT.	FECHA DE PAGO	PERIODO DE PAGO	CVE CATASTRAL ANI.	CUENTA PREDIAL
03058G	03058G	2022-07-13	2020 - 2022	100010201205000	32-3-10-1-1-100-100-67362-0-0

UBICACION

PROPIETARIO



SUPERFICIE EN M2	CONSTR M2	BALDIO SIN BARRA	ZONA IMPUESTO	IMPUESTO M2	IMPORTE TERR
90.0000	0.0000		URBANA	1.693472000	\$152.41
BLOQUE	TIPO	NIVEL	USO	SUPERFICIE	IMPORTE
				0.00000	\$0.00

IMPORTE CON LETRA

DOS MIL NOVECIENTOS SESENTA PESOS 37/100 M.N.

OBSERVACIONES

*REVISE SUS DATOS Y CANTIDADES
 *NO SE HAN DE DEVOLUCIONES

FIRMA Y SELLO



IMPORTE PREDIAL	\$344.85
+CUOTA BALDIO	\$304.82
-BONIFICACION	\$0.00
+SAP	\$378.67
+DAP	\$0.00
+RECARGO	\$596.40
-DESC. RECARGO	\$0.00
+ACTUALIZACION	\$143.89
+REZAGO	\$1,191.74
TOTAL	\$2,960.37

CONTRIBUYENTE



FRESNILLO
 IMPUESTO FONDIRIO URBANO
Fuente Quintero

MUNICIPIO DE FRESNILLO
 CALLE JUAN DE TOLOSA N° 100, COL. CENTRO, C.P.
 39000, TEL. (499)-50-2-01-09
 RFC MFR850101-5M4
 TESORERIA MUNICIPAL

P NO P 200703
 FOLIO NO P 200703
 205856

# CUENTA	CUENTA ANT.	FECHA DE PAGO	PERIODO DE PAGO	CVE CATASTRAL ANT.	CUENTA PREDIAL
03058G	03058G	2022-07-13	2022 - 2022	100010201206000	32-3-10-1-1-100-100-57353-0-0

UBICACION

PROPIETARIO



SUPERFICIE EN M2	CONSTR M2	BALDIO SIN BARRIO	ZONA IMPUESTO	IMPUESTO M2	IMPORTE TERR
80.0000	0.0000			1.693472000	\$152.41
BLOQUE	TIPO	NIVEL	USO	SUPERFICIE	IMPORTE M2
				0.00000	\$0.00

IMPORTE CON LETRA

DOS MIL NOVECIENTOS SESENTA PESOS 37/100 M.N.

OBSERVACIONES

*REVISE SUS DATOS Y CANTIDADES
 *NO SE HAN DEVOLUCIONES



FIRMA Y SELLO

+IMPTE PREDIAL	\$344.85
+CUOTA BALDIO	\$304.82
-BONIFICACION	\$0.00
+SAP	\$378.67
+DAP	\$0.00
+RECARGO	\$596.40
-DESC. RECARGO	\$0.00
+ACTUALIZACION	\$143.89
+REZAGO	\$1,191.74
TOTAL	\$2,960.37

CONTRIBUYENTE



11 AGOSTO 2021-2024



MUNICIPIO DE FRESNILLO
CALLE JUAN DE TOLOSA N° 100, COL. CENTRO, C.P.
99000, TEL. (493) 93-2-01-09
RFC MFR350101-5M4
TESORERIA MUNICIPAL

FOLIO N° P 200704
205857

# CUENTA	CUENTA ANT.	FECHA DE PAGO	PERIODO DE PAGO	CVE CATASTRAL ANT.	CUENTA PREDIAL
03058G	03058G	2022-07-13	2020 - 2022	100010201207000	12-3-10-1-1-100-100-57354-0-0

UBICACION

PROPIETARIO



SUPERFICIE EN M2	CONSTR. M2	BALDIO SIN BARRA	ZONA IMPUESTO	IMPUESTO M2	IMPORTE TERR
90.0000	0.0000			1.693472000	\$152.41

BLOQUE	TIPO	NIVEL	USO	SUPERFICIE	IMP. M2	IMPORTE
					0.00000	\$0.00

IMPORTE CON LETRA

DOS MIL NOVECIENTOS SESENTA PESOS 37/100 M.N.

OBSERVACIONES

*REVISE SI LOS DATOS Y CANTIDADES
*NO SE HAN DEVOLUCIONES



FIRMA Y SELLO

+IMPTO PREDIAL	\$344.85
+CUOTA BALDIO	\$304.82
-FONIFICACION	\$0.00
+SAP	\$378.67
+DAP	\$0.00
+RECARGO	\$696.40
-DESC. RECARGO	\$0.00
+ACTUALIZACION	\$143.89
+REZAGO	\$1,191.74
TOTAL	\$2,960.37

CONTRIBUYENTE



GOBIERNO DEL ESTADO DE COAHUILA DE ZARAGOZA
2021-2024



FRESNILLO BALDIO URBANO

CUENTA

MUNICIPIO DE FRESNILLO
CALLE JUAN DE TOLOSA N° 100, CCL. CENTRO, C.P.
99000, TEL. (439) 93-2-01-09
RFC MFR850101-SM1
TESORERIA MUNICIPAL

FOLIO **P** No **200795**

290709
205858

# CUENTA	CUENTA ANT.	FECHA DE PAGO	PERIODO DE PAGO	CVE. CATASTRAL ANT.	CUENTA PREDIAL
03058G	03058G	2022-07-13	2020 -- 2022	100010201208000	32-3-10-1-1-100-100-57355-0-0

UBICACION

PROPIETARIO



SUPERFICIE EN M2	CONSTR. M2	BALDIO SIN BARRA	IMPUESTO M2	IMPORTE TERR
90.0000	0.0000		1.693472000	\$152.41
BLOQUE	TIPO	NIVEL	USO	IMPORTE
				\$3.00

IMPORTE CON LETRA

DOS MIL NOVECIENTOS SESENTA PESOS 37/100 M.N.

OBSERVACIONES

*REVISE SUS DATOS Y CANTIDADES
*NO SE HAN DEVOLUCIONES

FIRMA Y SELLO



+IMP. PREDIAL	\$344.85
+CUOTA BALDIO	\$304.82
-BONIFICACION	\$0.00
+SAP	\$378.67
+DAP	\$0.00
+RECARGO	\$596.40
-DESC. RECARGO	\$0.00
+ACTUALIZACION	\$143.89
+REZAGO	\$1,191.74
TOTAL	\$2,960.37

CONTRIBUYENTE



MUNICIPIO DE FRESNILLO
 CALLE JUAN DE TOLOSA N° 100, COL. CENTRO, C.P.
 98000, TEL. (493) 93-2-01-09
 RFC MFR850101-5M4
 TESORERIA MUNICIPAL

FOLIO N° P 200706
 205859

# CUENTA	CUENTA ANT.	FECHA DE PAGO	PERIODO DE PAGO	CVE CATASTRAL ANT.	CUENTA PREDIAL
03058G	03058G	2022-07-18	2020 - 2022	100010201239000	32 3-10-1-1-100-100-57356-0-0

UBICACION

PROPIETARIO



SUPERFICIE EN M2	CONSTR M2	BALDIO SIN BARRDA	IMPUESTO M2	IMPORTE TERR
90.0000	0.0000		1.693472000	\$152.41

BLOQUE	TIPO	NIVEL	USO	SUPERFICIE	IMPTE. M2	IMPORTE
					0.0000	\$0.00



IMPORTE CON LETRA

DOS MIL NOVECIENTOS SESENTA PESOS 37/100 M.N.

OBSERVACIONES

*REVISE SUS DATOS Y CANTIDADES
 *NO SE HACEN DEVOLUCIONES

FIRMA Y SELLO

-IMPTE PREDIAL	\$344.85
+CUOTA BALDIO	\$304.82
-BONIFICACION	\$0.00
+SAP	\$378.67
+DAP	\$0.00
+RECARGO	\$596.40
-DESC. RECARGO	\$0.00
+ACTUALIZACION	\$143.89
+REZAGO	\$1,191.74
TOTAL	\$2,960.37

CONTRIBUYENTE



MUNICIPIO DE FRESNILLO
 CALLE JUAN DE TOLOSA N° 100, CDL. CENTRO, C.P.
 99000, TEL. (487) 93 2 01-08
 RFC MFR550101-SM4
 TESORERIA MUNICIPAL

FOLIO No P 200707
 205860

# CUENTA	CUENTA ANT.	FECHA DE PAGO	PERIODO DE PAGO	CVE CATASTRAL ANT.	CUENTA PREDIAL
03058G	03058G	2022-07-13	2020 - 2022	150010201231000	32-3-10-1-1-100-100-67357-C-0

UBICACION

PROPIETARIO



SUPERFICIE EN M2	CONSTR M2	BALDIO SIN BARRA	CUOTA IMPUESTO	IMPUESTO M2	IMPORTE TERR
80.0000	0.0000			1.693472000	\$152.41

BLOQUE	TIPO	NIVEL	USO	SUPERFICIE	IMP. M2	IMPORTE
					0.00000	\$0.00

IMPORTE CON LETRA

DOS MIL NOVECIENTOS SESENTA PESOS 37/100 M.N.

OBSERVACIONES

*REVISE SUS DATOS Y CANTIDADES
 *NO SE HA DEVOLUCIONES

FIRMA Y SELLO

+IMP TO PREDIAL	\$344.85
+CUOTA BALDIO	\$304.82
-BONIFICACION	\$0.00
+SAP	\$378.67
+DAP	\$0.00
+RECARGO	\$596.40
-DESC. RECARGO	\$0.00
+ACTUALIZACION	\$143.89
+REZAGO	\$1,191.74
TOTAL	\$2,960.37

CONTRIBUYENTE



MUNICIPIO DE FRESNILLO
 CALLE JUAN DE TOLOSA N° 100, COL. CENTRO, C.P.
 99000, TEL. (401)-93-2-31-09
 RFC MFR850101-6M1
 TESORERIA MUNICIPAL

FOLIO No. P 200708
 205861

# CUENTA	CUENTA ANT.	FECHA DE PAGO	PERIODO DE PAGO	CVE CATASTRAL ANT.	CUENTA PREDIAL
03058G	03058G	2022-07-13	2022 - 2023	1000102011201100	32-3-10-1-1-100-100-57358-0-0

UBICACION	PROPIETARIO
C L	3



SUPERFICIE EN M2	CONSTR. M2	BALDIO SIN BARRA	IMPUESTO	IMPUESTO M2	IMPORTE TERR
90.0000	0.0000			1.693472000	\$152.41

BLOQUE	TIPO	NIVEL	USO	SUPERFICIE	IMPORTE M2	IMPORTE
				0.00900		\$0.00

IMPORTE CON LETRA

DCS MIL NOVECIENTOS SESENTA PESOS 37/100 M.N.

OBSERVACIONES

*REVISE SUS DATOS Y CANTIDADES
 *NO SE HAN HECHO DEVOLUCIONES.



FIRMA Y SELLO

+IMPTO PREDIAL	\$344.85
+CUOTA BALDIO	\$304.82
-BONIFICACION	\$0.00
+SAP	\$378.87
+DAP	\$0.00
+RECARGO	\$596.40
-DESC. RECARGO	\$0.00
+ACTUALIZACION	\$143.89
+REZAGO	\$1,191.74
TOTAL	\$2,960.37

CONTRIBUYENTE



GOBIERNO DEL ESTADO DE COAHUILA
2011-2014



MUNICIPIO DE FRESNILLO
CALLE JUAN DE TOLOSA N° 100, COL. CENTRO, C.P.
98000, TEL. (493) 93-2-01-09
RFC MFR850101-0M4
TESORERIA MUNICIPAL

FOLIO No P 200709
205862

# CUENTA	CUENTA ANT.	FECHA DE PAGO	PERIODO DE PAGO	CVC CATASTRAL ANT.	CUENTA PREDIAL
03058G	03058C	2022-07-13	2020	100010202504100	32-3-10-1-1-100-100-67359-0-0

UBICACION _____ PROPIETARIO _____



SUPERFICIE EN M2	CONSTR M2	BALDIO SIN BARRA	ZONA IMPUESTO	IMPUESTO M2	IMPORTE TERR
99.0000	0.0000			1.693472000	\$152.41

BLOQUE	TIPO	NIVEL	USO	SUPERFICIE	IMPPTO. M2	IMPORTE
					0.00000	\$0.00

IMPORTE CON LETRA

DOS MIL NOVECIENTOS SESENTA PESOS 37/100 M.N.

OBSERVACIONES

*REVISE SUS DATOS Y CANTIDADES.
*NO SE HACE DEVOLUCIONES

FIRMA Y SELLO

+IMPPTO PREDIAL	\$344.85
+CUOTA BALDIO	\$304.82
-BONIFICACION	\$0.00
+SAP	\$378.67
+DAP	\$0.00
+RECARGO	\$596.40
-DESC. RECARGO	\$0.00
+ACTUALIZACION	\$143.89
+REZAGO	\$1,191.74
TOTAL	\$2,960.37

CONTRIBUYENTE



MUNICIPIO DE FRESNILLO
 CALLE JUAN DE TOLOSA N° 100, CCL. CENTRO. C.P.
 99000, TEL. (493)-93-2-01-09
 RFC MFR850101-5M4
 TESORERIA MUNICIPAL

FOLIO **P** N° **200710**
 P 200710
 205863

# CUENTA	CUENTA ANT.	FECHA DE PAGO	PERIODO DE PAGO	CVC CATASTRAL ANT.	CUENTA PREDIAL
03058G	03058G	2022-07-13	2020 -- 2022	100010202503000	32-8-10-1-1-100-100-57360-0-0

UBICACION _____ PROPIETARIO _____



SUPERFICIE EN M2	CONSTR M2	BALDIO SIN BARRA	ZONA IMPUESTO	IMPUESTO M2	IMPORTE TERR
90.0000	0.0000			1.693472000	\$152.41

BLOQUE	TIPO	NIVEL	USO	SUPERFICIE	IMPORTE M2	IMPORTE
				0.0000		\$0.00

IMPORTE CON LETRA

DOS MIL NOVECIENTOS SESENTA PESOS 37/100 M.N.

OBSERVACIONES

*REVISE SUS DATOS Y CANTIDADES
 *NO SE HAN DE DEVOLUCIONES



FIRMA Y SELLO

+IMPTO PREDIAL	\$344.85
+CUOTA BALDIO	\$304.82
-BONIFICACION	\$0.00
+SAP	\$378.67
+DAP	\$0.00
+RECARGO	\$596.40
-DESC. RECARGO	\$0.00
+ACTUALIZACION	\$143.89
+REZAGO	\$1,191.74
TOTAL	\$2,960.37

CONTRIBUYENTE



MUNICIPIO DE FRESNILLO
 CALLE JUAN DE TOLOSA N° 100, CCL. CENTRO, C.P.
 99000, TEL. (469) 53-2-01-03
 RFC MFR850101-EM1
 TESORERIA MUNICIPAL

FOLIO No 200711
 205864

# CUENTA	CUENTA ANT.	FECHA DE PAGO	PERIODO DE PAGO	CVE CATASTRAL ANT.	CUENTA PREDIAL
03058G	03058G	2022-07-13	2020 - 2022	100010202504000	32-3-10-1-1-100-100-57361-0-0

UBICACION

PROPIETARIO: GRUPO



SUPERFICIE EN M2	CONSTR. M2	BALDIO SIN BARRA	ZONA IMPUESTO	IMPUESTO M2	IMPORTE TERR
90.0000	0.0000			1.693472000	\$152.41
BLOQUE	TIPO	NIVEL	USO	SUPERFICIE	IMPORTE
				0.00000	\$3.00

IMPORTE CON LETRA

DOS MIL NOVECIENTOS SESENTA PESOS 37/100 M.N.

OBSERVACIONES

*REVISE SUS DATOS Y CANTIDADES
 *NO SE HAN DEVOLUCIONES



FIRMA Y SELLO

IMPORTE PREDIAL	\$344.85
+CUOTA BALDIO	\$304.82
-BONIFICACION	\$0.00
+SAP	\$378.67
+DAP	\$0.00
+RECARGO	\$596.40
-DFSC. RECARGO	\$0.00
+ACTUALIZACION	\$143.89
+REZAGO	\$1,191.74
TOTAL	\$2,960.37

CONTRIBUYENTE



MUNICIPIO DE FRESNILLO
 CALLE JUAN DE TOLOSA N° 1181, COL. CENTRO, C.P.
 99000, TEL. (493) 93-2-01-08
 RFC MFR850101-6M4
 TESORERIA MUNICIPAL

FOLIO No P 200712
 205865

# CUENTA	CUENTA ANT.	FECHA DE PAGO	PERIODO DE PAGO	CVI CATASTRAL ANT.	CUENTA PREDIAL
03058G	03058G	2022-07-13	2020 - 2022	190010202509000	32-3-10-1-1-100-100-57363-0-0

UBICACION _____ PROPIETARIO _____



SUPERFICIE EN M2	CONSTR M2	BALDIO SIN BARRA	CUOTA IMPUESTO	IMPUESTO M2	IMPORTE TERR
90.0000	0.0000			1.693472000	\$152.41

BLOQUE	TIPO	NIVEL	USO	SUPERFICIE	IMP. M2	IMPORTE
					0.00000	\$0.00



IMPORTE CON LETRA
 DOS MIL NOVECIENTOS SESENTA PESOS 37/100 M.N.

OBSERVACIONES

*REVISE SUS DATOS Y CANTIDADES
 *NO SE HACEN DEVOLUCIONES

 FIRMA Y SELLO

+IMPTO PREDIAL	\$344.85
+CUOTA BALDIO	\$304.82
-BONIFICACION	\$0.00
+SAP	\$378.87
+DAP	\$0.00
+RECARGO	\$596.40
-DESC. RECARGO	\$0.00
+ACTUALIZACION	\$143.89
+REZAGO	\$1,191.74
TOTAL	\$2,960.37

CONTRIBUYENTE



MUNICIPIO DE FRESNILLO
 CALLE JUAN DE TOLOSA N° 100, CCL. CENTRO, C.P.
 99000, TEL. (463) 932-01-09
 RFC MFR850101 5M4
 TESORERIA MUNICIPAL

FOI **P** No P-200713
 205866

# CUENTA	CUENTA ANT.	FECHA DE PAGO	PERIODO DE PAGO	CVF CATASTRAL ANT.	CUENTA PREDIAL
03058G	03058G	2022-07-13	2020 - 2022	100310202505000	32-3-10-1-1-100-100-57362-0-0

UBICACION | PROPIETARIO



SUPERFICIE EN M2	CONSTR M2	BALDIO SIN BARRA	ZONA IMPUESTO	IMPUESTO M2	IMPORTE TFRR
93.01X10	0.0000			1.693472000	\$152.41

BLOQUE	TIPO	NIVEL	USO	SUPERFICIE	IMPTE. M2	IMPORTE
				0.00000		\$0.00

IMPORTE CON LETRA
 DOS MIL NOVECIENTOS SESENTA PESOS 37100 M.N.

OBSERVACIONES

*REVISE SUS DATOS Y CANTIDADES
 *NO SE HACEN DEVOLUCIONES



 FIRMA Y SELLO

IMPTE PREDIAL	\$344.85
+CLAVE BALDIO	\$304.82
-BONIFICACION	\$0.00
+SAP	\$378.67
+DAP	\$0.00
+RECARGO	\$596.40
-DESC. RECARGO	\$0.00
+ACTUALIZACION	\$143.89
+REZAGO	\$1,191.74
TOTAL	\$2,960.37

CONTRIBUYENTE



FRESNILLO DIO URBANO
Fresnillo

MUNICIPIO DE FRESNILLO
 CALLE JUAN DE TOLOSA N° 100, COL. CENTRO, C.P.
 99000. TEL. (452)-33-2-01-08
 RFC MFRSE0101-6M4
 TESORERIA MUNICIPAL

FOI B No P 200714
 205867

# CUENTA	CUENTA ANT.	FECHA DE PAGO	PERIODO DE PAGO	CV I CATASTRAL ANT.	CUENTA PREDIAL
03058G	03058G	2022-07-13	2020 - 2022	1000*0202507000	32-3-10-1-1-100-100-57364-0-0

UBICACION

PROPIETARIO

SUPERFICIE EN M2	CONSTR M2	BALDIO SIN BARRA	CUOTA IMPUESTO	IMPUESTO M2	IMPORTE TERR
90.0000	0.0000			1.693402000	\$152.41

BLOQUE	TIPO	NIVEL	USO	SUPERFICIE M2	IMPORTE
				0.00000	\$0.00



IMPORTE CON LETRA

DOS MIL NOVECIENTOS SESENTA PESOS 37/100 M.N.

OBSERVACIONES

*REVISE SUS DATOS Y CANTIDADES.
 *NO SE HACEN DEVOLUCIONES

+IMPORTE PREDIAL	\$344.85
+CUOTA BALDIO	\$304.82
-BONIFICACION	\$0.00
+SAP	\$378.67
+DAP	\$0.00
+RECARGO	\$596.40
-DESC. RECARGO	\$0.00
+ACTUALIZACION	\$143.89
+REZAGO	\$1,191.74
TOTAL	\$2,960.37

FIRMA Y SELLO

CONTRIBUYENTE



2021-2024



MUNICIPIO DE FRESNILLO
CALLE JUAN DE TOLOSA N° 100, CCL. CENTRO, C.P.
99000, TEL. (493) 93-2-01-08
RFC MFR850101-3M4
TESORERIA MUNICIPAL

FOI **P** No P 200715
205868

# CUENTA	CUENTA ANT.	FECHA DE PAGO	PERIODO DE PAGO	CVE CATASTRAL ANT.	CUENTA PREDIAL
03058G	03058G	2022-07-13	2020 - 2022	100010202506000	32-3-10-1-1-100-100-57365-0-0

UBICACION PROPIETARIO



SUPERFICIE EN M2	CONSTR M2	BALDIO SIN BARRA	ZONA IMPUESTO	IMPUESTO M2	IMPORTE TERR
90.0000	0.0000			1.693472000	\$152.41

BLOQUE	TIPO	NIVEL	USO	SUPERFICIE	IMPTE M2	IMPORTE
				0.00000		\$0.00

IMPORTE CON LETRA

DOS MIL NOVECIENTOS SESENTA PESOS 37/100 M.N.

OBSERVACIONES

*REVISE SUS DATOS Y CANTIDADES
*NO SE HA DEVOLUCIONES



FIRMA Y SELLO

+IMPTE PREDIAL	\$344.85
+CUOTA BALDIO	\$301.82
-BONIFICACION	\$0.00
+SAP	\$378.67
+DAP	\$0.00
+RECARGO	\$596.40
-DESC. RECARGO	\$0.00
+ACTUALIZACION	\$143.89
+REZAGO	\$1,191.74
TOTAL	\$2,960.37

CONTRIBUYENTE



EL AYUNTAMIENTO
2021-2024



MUNICIPIO DE FRESNILLO
CALLE JUAN DE TOLOSA N. 100, CCL. CENTRO, C.P.
99000, TEL. (493) 93-2-61-09
RFC MTR850701-6M4
TESORERIA MUNICIPAL

FOLIO No 200716
P 200716
205869

# CUENTA	CUENTA ANT.	FECHA DE PAGO	PERIODO DE PAGO	CVU CATASTRAL ANT.	CUENTA PREDIAL
03058G	03058G	2022-07-13	2020 - 2022	100010202509000	32-3-10-1-1-100-100-57366-0-0

UBICACION

PROPIETARIO

SUPERFICIE FN M2	CONSTR M2	BALDIO SIN BARRA	REGION IMPUESTO	IMPUESTO M2	IMPORTE TERR
90.0000	0.0000			1.893472000	\$152.41

BLOQUE	TIPO	NIVEL	USO	SUPERFICIE	IMPORTE M2	IMPORTE
				0.0000		\$0.00



IMPORTE CON LETRA

DOS MIL NOVECIENTOS SESENTA PESOS 37/100 M.N.

OBSERVACIONES

*REVISE SUS DATOS Y CANTIDADES
*NO SE HACEN DEVOLUCIONES

+IMPTO PREDIAL	\$344.85
+CUOTA BALDIO	\$304.82
-BONIFICACION	\$0.00
+SAP	\$378.67
+DAP	\$0.00
+RFCARGO	\$598.40
-DESC. RECARGO	\$0.00
+ACTUALIZACION	\$143.88
+REZAGO	\$1,191.74
TOTAL	\$2,960.37

FIRMA Y SELLO

CONTRIBUYENTE



MUNICIPIO DE FRESNILLO
 CALLE JUAN DE TOLOSA N° 100, COL. CENTRO, C.P.
 99000, TEL. (493) 931-2-31-09
 RFC MI R900101-6M1
 TESORERIA MUNICIPAL

FOLIO P N° P 200717
 205870

# CUENTA	CUENTA ANT.	FECHA DE PAGO	PERIODO DE PAGO	CVE CATASTRAL ANT.	CUENTA PREDIAL
03058G	03058G	2022-07-13	2020 - 2022	100010202501000	32-3-10-1-1-100-100-57367-0-0

UBICACION

PROPIETARIO



SUPERFICIE EN M2	CONSTR M2	BALDIO SIN	ZONA IMPUESTO	IMPUESTO M2	IMPORTE TERR
90.0000	0.0000	BARDA	6	1.693472000	\$152.41
BLOQUE	TIPO	NIVEL	USO	IMPETO M2	IMPORTE
				1.00000	\$0.00

IMPORTE CON LETRA

DOS MIL NOVECIENTOS SESENTA PESOS 37/100 M.N.

OBSERVACIONES

*REVISE SUS DATOS Y CANTIDADES
 *NO SE HA *DEVOLUCIONES

FIRMA Y SELLO

+IMPTO PREDIAL	\$344.85
+CUOTA BALDIO	\$304.82
-BONIFICACION	\$0.00
+SAP	\$378.67
+DAP	\$0.00
+RECARGO	\$596.40
-DESC. RECARGO	\$0.00
+ACTUALIZACION	\$143.89
+REZAGO	\$1,191.74
TOTAL	\$2,960.37

CONTRIBUYENTE



MUNICIPIO DE FRESNILLO
 CALLE JUAN DE TOLOSA N° 100. COL. CENTRO, C.P.
 99000, TEL. (483)-93-2-01-09
 RFC MFR851101-3M1
 TESORERIA MUNICIPAL

FOLIO **P** N° = 200718
 205871

# CUENTA	CUENTA ANT.	FECHA DE PAGO	PERIODO DE PAGO	CVE CATASTRAL ANT.	CUENTA PREDIAL
03058G	03058G	2022-07-13	2020 - 2022	100010202501100	02-3-10-1-1-100-100-57388-0-0

UBICACION: PROHIBITARIO



SUPERFICIE EN M2	CONSTR M2	BALDIO SIN BARRDA	IMPUESTO M2	IMPORTE TERR
93.0000	0.0000		1.693472000	\$152.41

BLOQUE	TIPO	NIVEL	USO	IMP. M2	IMPORTE
				0.00000	\$0.00

IMPORTE CON LETRA

DOS MIL NOVECIENTOS SESENTA PESOS 37/100 M.N.

OBSERVACIONES

*REVISE SUS DATOS Y CANTIDADES
 *NO SE HACEN DEVOLUCIONES



FIRMA Y SELLO

+IMP. PREDIAL	\$314.85
+CUOTA BALDIO	\$304.82
-BONIFICACION	\$0.00
+SAP	\$378.67
+DAP	\$0.00
+RECARGO	\$596.40
-DESC. RECARGO	\$0.00
+ACTUALIZACION	\$143.89
+REZAGO	\$1,191.74
TOTAL	\$2,960.37

CONTRIBUYENTE



EL GOBIERNO MUNICIPAL
2021-2024



MUNICIPIO DE FRESNILLO
CALLE JUAN DE TOLOSA N° 100, CDL. CENTRO, C.P.
99000, TEL. (483) 93-2-01-09
RFC MFR850131-5M4
TESORERIA MUNICIPAL

FOLIO **P** N° **P** 200720
205873

# CUENTA	CUENTA ANT.	FECHA DE PAGO	PERIODO DE PAGO	CVE CATASTRAL ANT.	CUENTA PREDIAL
03058G	03058G	2022-07-13	2020 -- 2022	10001020250121X	32-3-10-1-1-100-100-57369-0-0

UBICACION

PROPIETARIO



SUPERFICIE EN M2	CONSTR. M2	BALDIO SIN BARRA	ZONA IMPUESTO	IMPUESTO M2	IMPORTE TERR.	
95.0000	0.0000			1.693472000	\$152.41	
BLOQUE	TIPO	NIVEL	USO	SUPERFICIE	IMP. M2	IMPORTE
					0.00000	\$0.00

IMPORTE CON LETRA

DOS MIL NOVECIENTOS SESENTA PESOS 37/100 M.N.

OBSERVACIONES

*REVISE SUS DATOS Y CANTIDADES.
*NO SE HAN DEVOLUCIONES

FIRMA Y SELLO

+IMPTO PREDIAL	\$344.85
+CUOTA BALDIO	\$304.82
-BONIFICACION	\$0.00
+SAP	\$378.67
+DAP	\$0.00
+RECARGO	\$596.40
DESC. RECARGO	\$0.00
+ACTUALIZACION	\$143.89
+REZAGO	\$1,191.74
TOTAL	\$2,960.37

CONTRIBUYENTE



MUNICIPIO DE FRESNILLO
 CALLE JUAN DE TOLOSA N° 100, COL. CENTRO, C.P.
 99000, TEL: (409) 93-2-01-09
 RFC MFR850101-5M4
 TESORERIA MUNICIPAL

FOLIO **P** N° **P 200721**
 205874

# CUENTA	CUENTA ANT.	FECHA DE PAGO	PERIODO DE PAGO	CVE CATASTRAL ANT.	CUENTA PREDIAL
03058G	03058G	2022-07-13	2020	2020 100010202501300	32-3-10-1-1-100-103-57370-0-0

UBICACION _____ PROPIETARIO _____



SUPERFICIE EN M2	CONSTR M2	BALDIO SIN BARRA	ZONA IMPUESTO	IMPUESTO M2	IMPORTE TERR
90.0000	0.0000			1.693472000	\$152.41

BLOQUE	TIPO	NIVEL	USO	SUPERFICIE	IMPTE. M2	IMPORTE
					0.00000	\$0.00

IMPORTE CON LETRA

DOS MIL NOVECIENTOS SESENTA PESOS 37/100 M.N.

OBSERVACIONES

*REVISE SUS DATOS Y CANTIDADES
 *NO SE HACEN DEVOLUCIONES

FIRMA Y SELLO

-IMPTO PREDIAL	\$344.85
-CUOTA BALDIO	\$304.82
-BONIFICACION	\$0.00
+SAP	\$378.57
+DAP	\$0.00
+RECARGO	\$596.40
-DESC. RECARGO	\$0.00
+ACTUALIZACION	\$143.89
+REZAGO	\$1,191.74
TOTAL	\$2,960.37

CONTRIBUYENTE



MUNICIPIO DE FRESNILLO
 CALLE JUAN DE TOLOSA N° 100, COL. CENTRO, C.P.
 99000 TEL (493)-29-2-01-09
 RFC MFR850101-5M1
 TESORERIA MUNICIPAL

FOLIO P N° P 200722
 205875

# CUENTA	CUENTA ANT.	FECHA DE PAGO	PERIODO DE PAGO	CVE CATASTRAL ANT.	CUENTA PREDIAL
03058g	03058g	2022-07-13	2020 - 2022	100010202501400	32-3-10-1-1-100-100-57371-0-0

UBICACION

PROPIETARIO

SUPERFICIE EN M2	CONSTR M2	BAEDJO SIN BARRA	ZONA IMPUESTO	IMPUESTO M2	IMPORTE TERR
93.0000	0.0000			1.693472000	\$152.41



BLOQUE	TIPO	NIVEL	USO	SUPERFICIE	IMP. M2	IMPORTE SC.00
					0.00000	

IMPORTE CON LETRA

DOS MIL NOVECIENTOS SESENTA PESOS 37/100 M.N.

OBSERVACIONES

*REVISE SUS DATOS Y CANTIDADES
 *NO SE HAN DE DEVOLUCIONES

+IMP. PREDIAL	\$344.85
+CUOTA BALDIO	\$304.82
-BONIFICACION	\$0.00
-SAP	\$378.67
+DAP	\$0.00
+RECARGO	\$596.40
-DESC. RECARGO	\$0.00
+ACTUALIZACION	\$143.89
+REZAGO	\$1,191.74
TOTAL	\$2,960.37

FIRMA Y SELLO

CONTRIBUYENTE



AYUNTAMIENTO
2021-2024



MUNICIPIO DE FRESNILLO
CALLE JUAN DE TOLOSA N° 100, COL. CENTRO, C.P.
99000, TEL. (481) 93-2-01-09
RFC MFR990101-5M4
TESORERIA MUNICIPAL

FOLIO **P** N° P 200723
205876

# CUENTA	CUENTA ANT.	FECHA DE PAGO	PERIODO DE PAGO	CVE. CATASTRAL ANT.	CUENTA PREDIAL
03058g	03058g	2022-07-13	2020 - 2022	100010202501500	32-3-10-1-1-100-100-57372-0-0

UBICACION

PROPIETARIO



SUPERFICIE EN M2	CONSTR M2	BALDIO SIN BARRA	TONA IMPUESTO	IMPUESTO M2	IMPORTE TERR
90.0000	0.0000			1.6934/2000	\$152.41

BLOQUE	TIPO	NIVEL	USO	SUPERFICIE	IMPTO. M2	IMPORTE
					0.00000	\$0.00

IMPORTE CON LETRA

DOS MIL NOVECIENTOS SESENTA PESOS 37/100 M.N.

OBSERVACIONES

*REVISE SUS DATOS Y CANTIDADES
*NO SE HACEN DEVOLUCIONES

+IMPTO PREDIAL	\$344.55
+CUOTA BALDIO	\$304.82
-BONIFICACION	\$0.00
+SAP	\$378.67
+DAP	\$0.00
+RECARGO	\$596.40
-DESC. RECARGO	\$0.00
+ACTUALIZACION	\$143.89
+REZAGO	\$1,191.74
TOTAL	\$2,960.37

FIRMA Y SELLO

CONTRIBUYENTE



ESTADO DE JALISCO
2021-2024



MUNICIPIO DE FRESNILLO
CALLE JUAN DE TOLOSA N. 100, CCL. CENTRO, C.P.
99000, TEL. (463) 93-2-01-08
RFC: MFR850101-5M4
TESORERIA MUNICIPAL

FOLIO **P** No P 200724
205877

# CUENTA	CUENTA ANT.	FECHA DE PAGO	PERIODO DE PAGO	CVE CATASTRAL ANT.	CUENTA PREDIAL
03058g	03058g	2022-07-13	2020 -- 2022	100010232501600	32-3-11-1-1-100-100-57373-0-0

UBICACION

PROPIETARIO



SUPERFICIE EN M2	CONSTR. M2	BALDIO SIN BARRAS	ZONA IMUESTO	IMPUESTO M2	IMPORTE TERR
90.0000	0.0000			1.693477000	\$152.41

BLOQUE	TIPO	NIVEL	USO	SUPERFICIE	IMP. M2	IMPORTE
				0.00000		\$0.00

IMPORTE CON LETRA

DOS MIL NOVECIENTOS SESENTA PESOS 37/100 M.N.

OBSERVACIONES

*REVISE SUS DATOS Y CANTIDADES
*NO SE HAN DEVOLUCIONES



FIRMA Y SELLO

+IMP. PREDIAL	\$344.85
+CUOTA BALDIO	\$354.82
-BONIFICACION	\$0.00
+SAP	\$378.67
+DAP	\$0.00
+RECARGO	\$596.40
-DESC. RECARGO	\$0.00
+ACTUALIZACION	\$142.89
+REZAGO	\$1,191.74
TOTAL	\$2,960.37

CONTRIBUYENTE



GOBIERNO DEL ESTADO
2021-2024



MUNICIPIO DE FRESNILLO
CALLE JUAN DE TOLOSA N° 100, CGL. CENTRO. C.P.
99000, TEL. (495) 93-2-01-09
RFC MFR850101-5M4
TESORERIA MUNICIPAL

FOLIO **P** N° **P 200725**
205878

# CUENTA	CUENTA ANT.	FECHA DE PAGO	PERIODO DE PAGO	CVE CATASTRAL ANT.	CUENTA PREDIAL
03058g	03058g	2022-07-13	2020 - 2022	100010202501700	32-3-10-1-1-100-100-57374-0-0

UBICACION

PROPIETARIO



SUPERFICIE EN M2	CONSTR M2	BALDIO SIN BARRANDEROS	ZONA IMPUESTO	IMPUESTO M2	IMPORTE TERR
80.0000	0.0000			1.693472000	\$152.41

BLOQUE	TIPO	NIVEL	USO	SUPERFICIE	IMP. M2	IMPORTE
					0.0000	\$0.00

IMPORTE CON LETRA

DOS MIL NOVECIENTOS SESENTA PESOS, 37/100 M.M.

OBSERVACIONES

*REVISE SUS DATOS Y CANTIDADES
*NO SE HACFN DEVOLUCIONES



FIRMA Y SELLO

IMP. PREDIAL	\$344.86
+CUOTA BALDIO	\$304.82
-BONIFICACION	\$0.00
+SAP	\$378.67
+DAP	\$0.00
+RECARGO	\$596.40
-DESC. RECARGO	\$0.00
+ACTUALIZACION	\$143.89
+REZAGO	\$1,191.74
TOTAL	\$2,960.37

CONTRIBUYENTE



MUNICIPIO DE FRESNILLO
 CALLE JUAN DE TOLOSA N° 100, CCL. CENTRO, C.P.
 99000, TEL. (493) 93 2-01 09
 RFC MF-R850101 5MH
 TESORERIA MUNICIPAL

FOLIO N° P 200726
 205879

# CUENTA	CUENTA ANT.	FECHA DE PAGO	PERIODO DE PAGO	DVE CATASTRAL ANT	CUENTA PREDIAL
03058g	03058g	2022-07-13	2020 - 2022	100010202501800	323-10-1-1-100-100-57375-0-0

UBICACION () PROPIETARIO



SUPERFICIE EN M2	CONSTR M2	BALDIO SIN BARRA	GRA IMPUESTO	IMPUESTO M2	IMPORTE TERR
80.0000	0.0000	BARRA	0	1.693472000	\$152.41
BLOQUE	TIPO	NIVEL	USO	IMPTE. M2	IMPORTE
				0.00000	\$0.00

IMPORTE CON LETRA

DOS MIL NOVECIENTOS SESENTA PESOS 37/100 M.N.

OBSERVACIONES

*REVISE SUS DATOS Y CANTIDADES
 *NO SE HACEN DEVOLUCIONES



FIRMA Y SELLO

+IMPTE PREDIAL	\$344.85
+CUOTA BALDIO	\$304.82
-BONIFICACION	\$0.00
+SAP	\$378.57
+DAP	\$0.00
+RECARGO	\$596.40
-DESC. RECARGO	\$0.00
+ACTUALIZACION	\$143.89
+REZAGO	\$1,191.74
TOTAL	\$2,960.37

CONTRIBUYENTE



MUNICIPIO DE FRESNILLO
 CALLE JUAN DE TOLOSA N° 100, COL. CENTRO, C.P.
 99000, TEL. (493)-93-2-01 09
 RFC MFR853101-5M4
 TESORERIA MUNICIPAL

FOLIO No = 200727
 205880

# CUENTA	CUENTA ANT.	FECHA DE PAGO	PERIODO DE PAGO	CVE CATASTRAL ANT.	CUENTA PREDIAL
03058g	03058g	2022-07-13	2020 - 2022	100010202501600	32-3-10-1-1-100-100-57376-0-0

UBICACION C L PROPIETARIO C



SUPERFICIE EN M2	CONSTR M2	BALDIO SIN BARRA	IMPUESTO	IMPUESTO M2	IMPORTE TERR.
90.0000	0.0000			1.393472000	\$152.41

BLOQUE	TIPO	NIVEL	USO	SUPERFICIE	IMPORTE M2	IMPORTE
					0.00000	\$0.00

IMPORTE CON LETRA

DOS MIL NOVECIENTOS SESENTA, PESOS 37/100 M.N.

OBSERVACIONES

*REVISE SUS DATOS Y CANTIDADES
 *NO SE HACEN DEVOUCIONES



FIRMA Y SELLO

+IMPUESTO PREDIAL	\$344.85
+CUOTA BALDIO	\$304.82
-BONIFICACION	\$0.00
+SAP	\$378.67
+DAP	\$0.00
+RECARGO	\$596.40
-DESC. RECARGO	\$0.00
+ACTUALIZACION	\$143.89
+REZAGO	\$1,191.74
TOTAL	\$2,960.37

CONTRIBUYENTE



MUNICIPIO DE FRESNILLO
 CALLE JUAN DE TOLOSA N° 100, COL. CENTRO, C.P.
 99000, TEL. (493) 93-2-01-09
 RFC MFR360101-5M4
 TESORERIA MUNICIPAL

FOLIO No P 200728
 205881

# CUENTA	CUENTA ANI.	FECHA DE PAGO	PERIODO DE PAGO	CVE CATASTRAL ANT.	CUENTA PREDIAL
03058g	03058g	2022-07-13	2020 - 2022	100010202502000	32-3-10-1-1-100-100-57377-0-0

UBICACION	PROPIETARIO



SUPERFICIE EN M2	CONSTR. M2	BALDIO SIN	ZONA IMPUESTO	IMPUESTO M2	IMPORTE TERR
90.0000	0.0000	BALDIO		1.693472000	\$152.41

BLOQUE	TIPO	NIVEL	USO	SUPERFICIE	IMPPTO. M2	IMPORTE
					0.00000	\$0.00

IMPORTE CON LETRA

DOS MIL NOVECIENTOS SESENTA PESOS 37/100 M.N.

OBSERVACIONES

*REVISE SUS DATOS Y CANTIDADES
 *NO SE HACEN DEVOLUCIONES



+IMPPTO PREDIAL	\$344.85
+CUOTA BALDIO	\$304.82
-BONIFICACION	\$0.00
+SAP	\$378.67
+DAP	\$0.00
+RECARGO	\$596.40
-DESC. RECARGO	\$0.00
+ACTUALIZACION	\$143.89
+REZAGO	\$1,191.74
TOTAL	\$2,980.37

FIRMA Y SELLO

CONTRIBUYENTE



GOBIERNO DE SAN JOSÉ
2021-2024



FRESNILLO PREDIO URBANO

Torre Rumbó

MUNICIPIO DE FRESNILLO
CALLE JUAN DE TOLOSA N° 100, CCL. CENTRO, C.P.
99000, TEL. (493) 93-2-01-09
RFC MFR8501-01-SM1
TESORERIA MUNICIPAL

P No **200729**
FOLIO No **260729**

205882

# CUENTA	CUENTA ANT.	FECHA DE PAGO	PERIODO DE PAGO	CVE CATASTRAL ANT.	CUENTA PREDIAL
03058g	03058g	2022-07-13	2020 -- 2122	100910202502100	32-3-10-1-1-100-100-57378-0-0

UBICACION

PROPIETARIO



SUPERFICIE EN M2	CONSTR M2	BALDIO SIN BANDA	IMPUESTO	IMPUESTO M2	IMPORTE TERR
90.0000	0.0000			1.693472000	\$152.41

BLOQUE	TIPO	NIVEL	USO	SUPERFICIE	IMPORTE
				0.00000	\$0.00

IMPORTE CON LETRA

DOS MIL NOVECIENTOS SESENTA PESOS 37/100 M.N.

OBSERVACIONES

*REVISE SUS DATOS Y CANTIDADES
*NO SE HACEN DEVOLUCIONES



FIRMA Y SELLO

+IMPTO PREDIAL	\$344.85
+CUOTA BALDIO	\$304.82
+BONIFICACION	\$0.00
+SAP	\$378.67
+DAP	\$0.00
+RECARGO	\$596.40
-DESC. RECARGO	\$0.00
+ACTUALIZACION	\$143.89
+REZAGO	\$1,191.74
TOTAL	\$2,960.37

CONTRIBUYENTE



PERIODO DE COLECCION 2021-2024

FRESNILLO

TERCER PERIODO URBANO

MUNICIPIO DE FRESNILLO
CALLE JUAN DE TOLOSA N° 100, CDL. CENTRO, C.P.
99000, TEL. (469)-89-2-01-09
RFC: MFR850101-5M4
TESORERIA MUNICIPAL

FOLIO N° P 200730
205883

# CUENTA	CUENTA ANT.	FECHA DE PAGO	PERIODO DE PAGO	CVF CATASTRAL ANT.	CUENTA PREDIAL
03058g	03058g	2022-07-13	2020 - 2022	100010202502200	32-3-10-1-1-100-100-57379-0-0

UBICACION

PROPIETARIO



SUPERFICIE EN M2	CONSTR M2	BALDIO SIN BARRA	ZONA IMPUESTO	IMPUESTO M2	IMPORTE TERR
90,0000	0,0000		U	1,693472000	\$152.41

BLOQUE	TIPO	NIVEL	USO	SUPERFICIE	IMPTO. M2	IMPORTE
					0,00000	\$0,00

IMPORTE CON LETRA

DOS MIL NOVECIENTOS SESENTA PESOS 37/100 M.N.

OBSERVACIONES

*REVISE SUS DATOS Y CANTIDADES.
*NO SE HACEN DEVOLUCIONES.



FIRMA Y SELLO

+IMPTO PREDIAL	\$344,85
+CUOTA BALDIO	\$304,82
-BONIFICACION	\$0,00
+SAP	\$378,67
+DAP	\$0,00
+RECARGO	\$595,40
-DESC. RECARGO	\$0,00
+ACTUALIZACION	\$143,89
+REZAGO	\$1,191,74
TOTAL	\$2,963,37

CONTRIBUYENTE