



Folio: **Nº 1227** OP

Dependencia: Dir. de desarrollo Urbano y Obras Públicas
Sección: Desarrollo Urbano
No. de Oficio: **592**
Expediente: O.P. /D.U. / 2022

ASUNTO: LICENCIA DE CONSTRUCCIÓN.

No Recibo.878266 878268

C. GRUPO CONSTRUCTOR PLATA S.A.DE CV

PRESENTE

La Dirección de Desarrollo Urbano y Obras Públicas, extiende la presente **Licencia** para llevar a cabo la construcción de **34 viviendas** (13 viviendas de 53.20 m² y 21 viviendas de 60 m² c/u) **siendo un área total de construcción de 1995.5m²**. Ubicada en **N1-ELIMINADO 2** **N2-ELIMINADO 2** de esta Ciudad. Que cumple según con los requisitos marcados por el Reglamento General de la Ley de Construcción para el Estado y Municipios de Zacatecas.

Director Responsable de Obra. (D.R.O) **Arq. Paulina Banuelos Martinez 32/214**
Folio: 25000

NO.	CALLE	NO. OFICIAL	MANZANA
1	N3-ELIMINADO 2		11
2	N4-ELIMINADO 2		11
3	N5-ELIMINADO 2		11
4	N6-ELIMINADO 2		11
5	N7-ELIMINADO 2		11
6	N8-ELIMINADO 2		11
7	N9-ELIMINADO 2		12
8	N10-ELIMINADO 2		12
9	N11-ELIMINADO 2		12
10	N12-ELIMINADO 2		12
11	N13-ELIMINADO 2		12
12			12
13			12
14			25
15			25
16			25
17			25
			25
			25

28-30/10-2022
Recibi Original

N14-ELIMINADO 6



H. AYUNTAMIENTO
2021-2024



Dependencia: Dir. de desarrollo Urbano y
Obras Públicas
Sección: Desarrollo Urbano
No. de Oficio: 592
Expediente: O.P. /D.U. / 2022

	N1-ELIMINADO 2	
20		25
21		25
22		25
23		25
24		25
25		25
26		25
27		25
28		25
29		25
30		25
31		25
32		25
33		25
34		25

La presente tiene una vigencia de **5 meses a partir de la fecha de elaboración. Vence el 13 de Noviembre de 2022**
PUNTOS IMPORTANTES

- Este oficio, los planos autorizados y la bitácora de obra deberá permanecer en la misma a disposición de personal autorizado de la Dirección
- Deberá tener limpio frente al predio y no sobrepasar sus límites laterales.
- En el caso de movimiento de escombros y materiales, éstos deberán ser inmediatos y de ninguna manera almacenarlos en la vía pública.
- En caso de no concluir los trabajos al vencimiento de esta licencia. Solicitar prorroga presentando copia de licencia para cubrir hasta el término de la obra, costo de \$222.50
- En caso de suspender la obra deberá avisar y presentar copia de la licencia.
- Terminación de obra, **solo en caso de vender la propiedad.** Presentar copia de licencia, solicitud por escrito, fotos de interior, fachada y Bitácora. costo - \$ 374.00.
- El constructor se hace responsable directo, de los daños provocados por la construcción que la misma ocasione a los colindantes.
- Violación a cualquiera de estas disposiciones se sancionaran con multas económicas.
- **NOTA: El Director Responsable de Obra deberá de presentar el avance de la Obra, en la Bitácora de manera mensual. Ante esta Dirección de no dar Cumplimiento se Reportará a la CADRO.**

ATENTAMENTE
 Fresnillo, Zac., 25 de Julio de 2022.
 DIRECTOR DE DESARROLLO URBANO Y OBRAS PÚBLICAS
 N2-ELIMINADO 6
 Dir. de Des Urbano
 Obras Públicas
 ING. SERGIO OCTAVIO ARAIZA ESPARZA

c.c.p. ARCHIVO



AYUNTAMIENTO CONSTITUCIONAL FRESNILLO, ZACATECAS

Juan de Tolosa No. 100 Zona Centro C.P. 99000 Fresnillo, Zac. Mexico

SOLICITUD DE ALINEAMIENTO Y NUMERO OFICIAL

A QUIEN CORRESPONDA:

EL SUSCRITO SOLICITÓ LE SEA DADO EL ALINEAMIENTO Y NÚMERO OFICIAL QUE CORRESPONDERÁ AL PREDIO QUE ACTUALMENTE TIENE EL NÚMERO N2-ELIMINADO 2 DE LA CALLE: N1-ELIMINADO 2 SEGÚN LOS

DATOS QUE SE CONSIGNAN EN EL CROQUIS AL REVERSO, EN LA INTELIGENCIA DE QUE LA ENTRADA QUE SE PROYECTA, ESTA SITUADA COMO SE INDICA EN EL CROQUIS. BOLETA DE CONTRIBUCIONES NÚM. _____

SECTOR _____ MANZANA 11 LOTE 36

NOMBRE DEL PROPIETARIO N3-ELIMINADO 1

OBRA QUE VA A EJECUTAR TRAMITES Y SERVICIOS

FECHA DE SOLICITUD: 01 DE JULIO DEL 2022

N5-ELIMINADO 1

N4-ELIMINADO 6

DATOS QUE DEBE CONTENER EL CROQUIS

Distancia de la esquina más próxima al predio y medidas del frente y fondo del predio, croquis con nombre de calles.

El propietario del predio con domicilio en: _____

_____ se hace responsable de los datos que hace la presente.

N6-ELIMINADO 6



AYUNTAMIENTO CONSTITUCIONAL FRESNILLO, ZACATECAS

Juan de Tolosa No. 100 Zona Centro C.P. 99000 Fresnillo, Zac. Mexico

SOLICITUD DE ALINEAMIENTO Y NUMERO OFICIAL

A QUIEN CORRESPONDA:

EL SUSCRITO SOLICITÓ LE SEA DADO EL ALINEAMIENTO Y NÚMERO OFICIAL QUE
CORRESPONDERÁ AL PREDIO QUE ACTUALMENTE TIENE EL NÚMERO N2-ELIMINADO 2
LA CALLE: N1-ELIMINADO 2 SEGÚN LOS

DATOS QUE SE CONSIGNAN EN EL CROQUIS AL REVERSO, EN LA INTELIGENCIA DE
QUE LA ENTRADA QUE SE PROYECTA, ESTA SITUADA COMO SE INDICA EN EL CROQUIS.
BOLETA DE CONTRIBUCIONES NÚM. _____

SECTOR _____ MANZANA 11 LOTE 33

NOMBRE DEL PROPIETARIO N3-ELIMINADO 2

OBRA QUE VA A EJECUTAR TRAMITES Y SERVICIOS

FECHA DE SOLICITUD: 01 DE JULIO DEL 2022

N4-ELIMINADO 1

N5-ELIMINADO 6

DATOS QUE DEBE CONTENER EL CROQUIS

Distancia de la esquina más próxima al predio y medidas del frente y fondo del predio, croquis con nombre de calles.

El propietario del predio con domicilio en: _____

_____ se hace responsable de los datos que hace la presente.

N6-ELIMINADO 6



AYUNTAMIENTO CONSTITUCIONAL
FRESNILLO, ZACATECAS

Juan de Tolosa No. 100 Zona Centro C.P. 99000 Fresnillo, Zac. Mexico

SOLICITUD DE ALINEAMIENTO Y NUMERO OFICIAL

A QUIEN CORRESPONDA:

EL SUSCRITO SOLICITÓ LE SEA DADO EL ALINEAMIENTO Y NÚMERO OFICIAL QUE
CORRESPONDERÁ AL PREDIO QUE ACTUALMENTE TIENE EL NÚMERO N1-ELIMINADO 2

LA CALLE: N2-ELIMINADO 2 SEGÚN LOS

DATOS QUE SE CONSIGNAN EN EL CROQUIS AL REVERSO, EN LA INTELIGENCIA DE
QUE LA ENTRADA QUE SE PROYECTA, ESTA SITUADA COMO SE INDICA EN EL CROQUIS.
BOLETA DE CONTRIBUCIONES NÚM. _____

SECTOR _____ MANZANA 25 LOTE 18

NOMBRE DEL PROPIETARIO N3-ELIMINADO 1

OBRA QUE VA A EJECUTAR TRAMITES Y SERVICIOS

FECHA DE SOLICITUD: 01 DE JULIO DEL 2022

N4-ELIMINADO 1

NOMBRE COMPLETO DEL SOLICITANTE

N5-ELIMINADO 6

FIRMA

DATOS QUE DEBE CONTENER EL CROQUIS

Distancia de la esquina más próxima al predio y medidas del frente y fondo del predio, croquis con
nombre de calles.

El propietario del predio con domicilio en: _____

_____ se hace responsable de los datos que hace la presente.

N6-ELIMINADO 6

Firma del propietario



AYUNTAMIENTO CONSTITUCIONAL FRESNILLO, ZACATECAS

Juan de Tolosa No. 100 Zona Centro C.P. 99000 Fresnillo, Zac. Mexico

SOLICITUD DE ALINEAMIENTO Y NUMERO OFICIAL

A QUIEN CORRESPONDA:

EL SUSCRITO SOLICITÓ LE SEA DADO EL ALINEAMIENTO Y NÚMERO OFICIAL QUE CORRESPONDERÁ AL PREDIO QUE ACTUALMENTE TIENE EL NÚMERO N1-ELIMINADO 2

LA CALLE: N2-ELIMINADO 2 SEGÚN LOS

DATOS QUE SE CONSIGNAN EN EL CROQUIS AL REVERSO, EN LA INTELIGENCIA DE QUE LA ENTRADA QUE SE PROYECTA, ESTA SITUADA COMO SE INDICA EN EL CROQUIS.

BOLETA DE CONTRIBUCIONES NÚM. _____

SECTOR _____ MANZANA 25 LOTE 17

NOMBRE DEL PROPIETARIO N3-ELIMINADO 1

OBRA QUE VA A EJECUTAR TRAMITES Y SERVICIOS

FECHA DE SOLICITUD: 01 DE JULIO DEL 2022

N4-ELIMINADO 1

NOMBRE COMPLETO DEL SOLICITANTE

N5-ELIMINADO 6

FIRMA

DATOS QUE DEBE CONTENER EL CROQUIS

Distancia de la esquina más próxima al predio y medidas del frente y fondo del predio, croquis con nombre de calles.

El propietario del predio con domicilio en: _____

_____ se hace responsable de los datos que hace la presente.

N6-ELIMINADO 6

Firma del propietario



AYUNTAMIENTO CONSTITUCIONAL
FRESNILLO, ZACATECAS

Juan de Tolosa No. 100 Zona Centro C.P. 99000 Fresnillo, Zac. Mexico

SOLICITUD DE ALINEAMIENTO Y NUMERO OFICIAL

A QUIEN CORRESPONDA:

EL SUSCRITO SOLICITÓ LE SEA DADO EL ALINEAMIENTO Y NÚMERO OFICIAL QUE
CORRESPONDERÁ AL PREDIO QUE ACTUALMENTE TIENE EL NÚMERO N1-ELIMINADO 2, DE
LA CALLE: N2-ELIMINADO 2 SEGÚN LOS

DATOS QUE SE CONSIGNAN EN EL CROQUIS AL REVERSO, EN LA INTELIGENCIA DE
QUE LA ENTRADA QUE SE PROYECTA, ESTA SITUADA COMO SE INDICA EN EL CROQUIS.
BOLETA DE CONTRIBUCIONES NÚM. _____

SECTOR _____ MANZANA 25 LOTE 16

NOMBRE DEL PROPIETARIO N3-ELIMINADO 1

OBRA QUE VA A EJECUTAR TRAMITES Y SERVICIOS

FECHA DE SOLICITUD: 01 DE JULIO DEL 2022

N4-ELIMINADO 1
NOMBRE COMPLETO DEL SOLICITANTE

N5-ELIMINADO 6
FIRMA

DATOS QUE DEBE CONTENER EL CROQUIS

Distancia de la esquina más próxima al predio y medidas del frente y fondo del predio, croquis con nombre de calles.

El propietario del predio con domicilio en: _____
_____ se hace responsable de los datos que hace la presente.

N6-ELIMINADO 6
Firma del propietario



AYUNTAMIENTO CONSTITUCIONAL
FRESNILLO, ZACATECAS

Juan de Tolosa No. 100 Zona Centro C.P. 99000 Fresnillo, Zac. Mexico

SOLICITUD DE ALINEAMIENTO Y NUMERO OFICIAL

A QUIEN CORRESPONDA:

EL SUSCRITO SOLICITÓ LE SEA DADO EL ALINEAMIENTO Y NÚMERO OFICIAL QUE
CORRESPONDERÁ AL PREDIO QUE ACTUALMENTE TIENE EL NÚMERO N2-ELIMINADO 2
LA CALLE: N1-ELIMINADO 2 SEGUN LOS
DATOS QUE SE CONSIGNAN EN EL CROQUIS AL REVERSO, EN LA INTELIGENCIA DE
QUE LA ENTRADA QUE SE PROYECTA, ESTA SITUADA COMO SE INDICA EN EL CROQUIS.
BOLETA DE CONTRIBUCIONES NÚM. _____

SECTOR _____ MANZANA 11 LOTE 35

NOMBRE DEL PROPIETARIO N3-ELIMINADO 1

OBRA QUE VA A EJECUTAR TRAMITES Y SERVICIOS

FECHA DE SOLICITUD: 01 DE JULIO DEL 2022

N5-ELIMINADO 1

N4-ELIMINADO 6

DATOS QUE DEBE CONTENER EL CROQUIS

Distancia de la esquina más próxima al predio y medidas del frente y fondo del predio, croquis con nombre de calles.

El propietario del predio con domicilio en: _____

_____ se hace responsable de los datos que hace la presente.

N6-ELIMINADO 1



AYUNTAMIENTO CONSTITUCIONAL FRESNILLO, ZACATECAS

Juan de Tolosa No. 100 Zona Centro C.P. 99000 Fresnillo, Zac. Mexico

SOLICITUD DE ALINEAMIENTO Y NUMERO OFICIAL

A QUIEN CORRESPONDA:

EL SUSCRITO SOLICITÓ LE SEA DADO EL ALINEAMIENTO Y NÚMERO OFICIAL QUE
CORRESPONDERÁ AL PREDIO QUE ACTUALMENTE TIENE EL NÚMERO N1-ELIMINADO 2

LA CALLE: N2-ELIMINADO 2 SEGÚN LOS

DATOS QUE SE CONSIGNAN EN EL CROQUIS AL REVERSO, EN LA INTELIGENCIA DE

QUE LA ENTRADA QUE SE PROYECTA, ESTA SITUADA COMO SE INDICA EN EL CROQUIS.

BOLETA DE CONTRIBUCIONES NÚM. _____

SECTOR _____ MANZANA 25 LOTE 15

NOMBRE DEL PROPIETARIO N3-ELIMINADO 1

OBRA QUE VA A EJECUTAR TRAMITES Y SERVICIOS

FECHA DE SOLICITUD: 01 DE JULIO DEL 2022

N4-ELIMINADO 1

NOMBRE COMPLETO DEL SOLICITANTE

N5-ELIMINADO 6

DATOS QUE DEBE CONTENER EL CROQUIS

Distancia de la esquina más próxima al predio y medidas del frente y fondo del predio, croquis con nombre de calles.

El propietario del predio con domicilio en: _____

se hace responsable de los datos que hace la presente.

N6-ELIMINADO 6

Firma del propietario



**AYUNTAMIENTO CONSTITUCIONAL
FRESNILLO, ZACATECAS**

Juan de Tolosa No. 100 Zona Centro C.P. 99000 Fresnillo, Zac. Mexico

SOLICITUD DE ALINEAMIENTO Y NUMERO OFICIAL

A QUIEN CORRESPONDA:

EL SUSCRITO SOLICITÓ LE SEA DADO EL ALINEAMIENTO Y NÚMERO OFICIAL QUE
CORRESPONDERÁ AL PREDIO QUE ACTUALMENTE TIENE EL NÚMERO N1-ELIMINADO 2, DE
LA CALLE: N2-ELIMINADO 2 SEGÚN LOS

DATOS QUE SE CONSIGNAN EN EL CROQUIS AL REVERSO, EN LA INTELIGENCIA DE
QUE LA ENTRADA QUE SE PROYECTA, ESTA SITUADA COMO SE INDICA EN EL CROQUIS.
BOLETA DE CONTRIBUCIONES NÚM. _____

SECTOR _____ MANZANA 12 LOTE 05

NOMBRE DEL PROPIETARIO N3-ELIMINADO 1

OBRA QUE VA A EJECUTAR TRAMITES Y SERVICIOS

FECHA DE SOLICITUD: 01 DE JULIO DEL 2022

N6-ELIMINADO 1

N4-ELIMINADO 6

DATOS QUE DEBE CONTENER EL CROQUIS

Distancia de la esquina más próxima al predio y medidas del frente y fondo del predio, croquis con nombre de calles.

El propietario del predio con domicilio en: _____

_____ se hace responsable de los datos que hace la presente.

N5-ELIMINADO 6



**AYUNTAMIENTO CONSTITUCIONAL
FRESNILLO, ZACATECAS**

Juan de Tolosa No. 100 Zona Centro C.P. 99000 Fresnillo, Zac. Mexico

SOLICITUD DE ALINEAMIENTO Y NUMERO OFICIAL

A QUIEN CORRESPONDA:

EL SUSCRITO SOLICITÓ LE SEA DADO EL ALINEAMIENTO Y NÚMERO OFICIAL QUE CORRESPONDERÁ AL PREDIO QUE ACTUALMENTE TIENE EL NÚMERO N2-ELIMINADO 2, DE LA CALLE: N1-ELIMINADO 2 SEGÚN LOS DATOS QUE SE CONSIGNAN EN EL CROQUIS AL REVERSO, EN LA INTELIGENCIA DE QUE LA ENTRADA QUE SE PROYECTA, ESTA SITUADA COMO SE INDICA EN EL CROQUIS. BOLETA DE CONTRIBUCIONES NÚM. _____

SECTOR _____ MANZANA 11 LOTE 34

NOMBRE DEL PROPIETARIO N3-ELIMINADO 1

OBRA QUE VA A EJECUTAR TRAMITES Y SERVICIOS

FECHA DE SOLICITUD: 01 DE JULIO DEL 2022

N4-ELIMINADO 1

N5-ELIMINADO 6

DATOS QUE DEBE CONTENER EL CROQUIS

Distancia de la esquina más próxima al predio y medidas del frente y fondo del predio, croquis con nombre de calles.

El propietario del predio con domicilio en: _____

se hace responsable de los datos que hace la presente.

N6-ELIMINADO 6



AYUNTAMIENTO CONSTITUCIONAL FRESNILLO, ZACATECAS

Juan de Tolosa No. 100 Zona Centro C.P. 99000 Fresnillo, Zac. Mexico

SOLICITUD DE ALINEAMIENTO Y NUMERO OFICIAL

A QUIEN CORRESPONDA:

EL SUSCRITO SOLICITÓ LE SEA DADO EL ALINEAMIENTO Y NÚMERO OFICIAL QUE CORRESPONDERÁ AL PREDIO QUE ACTUALMENTE TIENE EL NÚMERO N2-ELIMINADO 2, DE LA CALLE: N1-ELIMINADO 2

SEGÚN LOS DATOS QUE SE CONSIGNAN EN EL CROQUIS AL REVERSO, EN LA INTELIGENCIA DE QUE LA ENTRADA QUE SE PROYECTA, ESTA SITUADA COMO SE INDICA EN EL CROQUIS. BOLETA DE CONTRIBUCIONES NÚM. _____

SECTOR _____ MANZANA 11 LOTE 38

NOMBRE DEL PROPIETARIO N5-ELIMINADO 1

OBRA QUE VA A EJECUTAR TRAMITES Y SERVICIOS

FECHA DE SOLICITUD: 01 DE JULIO DEL 2022

N4-ELIMINADO 1

N3-ELIMINADO 6

DATOS QUE DEBE CONTENER EL CROQUIS

Distancia de la esquina más próxima al predio y medidas del frente y fondo del predio, croquis con nombre de calles.

El propietario del predio con domicilio en: _____

_____ se hace responsable de los datos que hace la presente.

N6-ELIMINADO 6



AYUNTAMIENTO CONSTITUCIONAL FRESNILLO, ZACATECAS

Juan de Tolosa No. 100 Zona Centro C.P. 99000 Fresnillo, Zac. Mexico

SOLICITUD DE ALINEAMIENTO Y NUMERO OFICIAL

A QUIEN CORRESPONDA:

EL SUSCRITO SOLICITÓ LE SEA DADO EL ALINEAMIENTO Y NÚMERO OFICIAL QUE
CORRESPONDERÁ AL PREDIO QUE ACTUALMENTE TIENE EL NÚMERO N1-ELIMINADO 2 DE

LA CALLE: N2-ELIMINADO 2 SEGÚN LOS

DATOS QUE SE CONSIGNAN EN EL CROQUIS AL REVERSO, EN LA INTELIGENCIA DE

QUE LA ENTRADA QUE SE PROYECTA, ESTA SITUADA COMO SE INDICA EN EL CROQUIS.

BOLETA DE CONTRIBUCIONES NÚM. _____

SECTOR _____ MANZANA 25 LOTE 14

NOMBRE DEL PROPIETARIO N3-ELIMINADO 1

OBRA QUE VA A EJECUTAR TRAMITES Y SERVICIOS

FECHA DE SOLICITUD: 01 DE JULIO DEL 2022

N4-ELIMINADO 1

NOMBRE COMPLETO DEL SOLICITANTE

N5-ELIMINADO 6

FIRMA

DATOS QUE DEBE CONTENER EL CROQUIS

Distancia de la esquina más próxima al predio y medidas del frente y fondo del predio, croquis con nombre de calles.

El propietario del predio con domicilio en: _____

_____ se hace responsable de los datos que hace la presente.

N6-ELIMINADO 6

Firma del propietario



AYUNTAMIENTO CONSTITUCIONAL FRESNILLO, ZACATECAS

Juan de Tolosa No. 100 Zona Centro C.P. 99000 Fresnillo, Zac. Mexico

SOLICITUD DE ALINEAMIENTO Y NUMERO OFICIAL

A QUIEN CORRESPONDA:

EL SUSCRITO SOLICITÓ LE SEA DADO EL ALINEAMIENTO Y NÚMERO OFICIAL QUE
CORRESPONDERÁ AL PREDIO QUE ACTUALMENTE TIENE EL NÚMERO N2-ELIMINADO 2 DE

LA CALLE: N1-ELIMINADO 2 SEGÚN LOS

DATOS QUE SE CONSIGNAN EN EL CROQUIS AL REVERSO, EN LA INTELIGENCIA DE
QUE LA ENTRADA QUE SE PROYECTA, ESTA SITUADA COMO SE INDICA EN EL CROQUIS.

BOLETA DE CONTRIBUCIONES NÚM. _____

SECTOR _____ MANZANA 11 LOTE 37

NOMBRE DEL PROPIETARIO N3-ELIMINADO 1

OBRA QUE VA A EJECUTAR TRAMITES Y SERVICIOS

FECHA DE SOLICITUD: 01 DE JULIO DEL 2022

N5-ELIMINADO 1

N4-ELIMINADO 6

DATOS QUE DEBE CONTENER EL CROQUIS

Distancia de la esquina más próxima al predio y medidas del frente y fondo del predio, croquis con nombre de calles.

El propietario del predio con domicilio en: _____

_____ se hace responsable de los datos que hace la presente.

N6-ELIMINADO 6



AYUNTAMIENTO CONSTITUCIONAL FRESNILLO, ZACATECAS

Juan de Tolosa No. 100 Zona Centro C.P. 99000 Fresnillo, Zac. Mexico

SOLICITUD DE ALINEAMIENTO Y NUMERO OFICIAL

A QUIEN CORRESPONDA:

EL SUSCRITO SOLICITÓ LE SEA DADO EL ALINEAMIENTO Y NÚMERO OFICIAL QUE
CORRESPONDERÁ AL PREDIO QUE ACTUALMENTE TIENE EL NÚMERO N1-ELIMINADO 2, DE
LA CALLE: N2-ELIMINADO 2 SEGÚN LOS

DATOS QUE SE CONSIGNAN EN EL CROQUIS AL REVERSO, EN LA INTELIGENCIA DE
QUE LA ENTRADA QUE SE PROYECTA, ESTA SITUADA COMO SE INDICA EN EL CROQUIS.
BOLETA DE CONTRIBUCIONES NÚM. _____

SECTOR _____ MANZANA 25 LOTE 13

NOMBRE DEL PROPIETARIO N3-ELIMINADO 1

OBRA QUE VA A EJECUTAR TRAMITES Y SERVICIOS

FECHA DE SOLICITUD: 01 DE JULIO DEL 2022

N4-ELIMINADO 1
NOMBRE COMPLETO DEL SOLICITANTE

N5-ELIMINADO 6
FIRMA

DATOS QUE DEBE CONTENER EL CROQUIS

Distancia de la esquina más próxima al predio y medidas del frente y fondo del predio, croquis con nombre de calles.

El propietario del predio con domicilio en: _____

se hace responsable de los datos que hace la presente.

N6-ELIMINADO 6

Firma del propietario



**AYUNTAMIENTO CONSTITUCIONAL
FRESNILLO, ZACATECAS**

Juan de Tolosa No. 100 Zona Centro C.P. 99000 Fresnillo, Zac. Mexico

SOLICITUD DE ALINEAMIENTO Y NUMERO OFICIAL

A QUIEN CORRESPONDA:

EL SUSCRITO SOLICITÓ LE SEA DADO EL ALINEAMIENTO Y NÚMERO OFICIAL QUE
CORRESPONDERÁ AL PREDIO QUE ACTUALMENTE TIENE EL NÚMERO N1-ELIMINADO 2
LA CALLE: N2-ELIMINADO 2 SEGÚN LOS
DATOS QUE SE CONSIGNAN EN EL CROQUIS AL REVERSO, EN LA INTELIGENCIA DE
QUE LA ENTRADA QUE SE PROYECTA, ESTA SITUADA COMO SE INDICA EN EL CROQUIS.
BOLETA DE CONTRIBUCIONES NÚM. _____

SECTOR _____ MANZANA 25 LOTE 05

NOMBRE DEL PROPIETARIO N3-ELIMINADO 1

OBRA QUE VA A EJECUTAR TRAMITES Y SERVICIOS

FECHA DE SOLICITUD: 01 DE JULIO DEL 2022

N4-ELIMINADO 1

NOMBRE COMPLETO DEL SOLICITANTE

N5-ELIMINADO 6

FIRMA

DATOS QUE DEBE CONTENER EL CROQUIS

Distancia de la esquina más próxima al predio y medidas del frente y fondo del predio, croquis con nombre de calles.

El propietario del predio con domicilio en: _____

_____ se hace responsable de los datos que hace la presente.

N6-ELIMINADO 6

Firma del propietario



AYUNTAMIENTO CONSTITUCIONAL FRESNILLO, ZACATECAS

Juan de Tolosa No. 100 Zona Centro C.P. 99000 Fresnillo, Zac. Mexico

SOLICITUD DE ALINEAMIENTO Y NUMERO OFICIAL

A QUIEN CORRESPONDA:

EL SUSCRITO SOLICITÓ LE SEA DADO EL ALINEAMIENTO Y NÚMERO OFICIAL QUE
CORRESPONDERÁ AL PREDIO QUE ACTUALMENTE TIENE EL NÚMERO N1-ELIMINADO 2 DE

LA CALLE: N2-ELIMINADO 2 SEGÚN LOS

DATOS QUE SE CONSIGNAN EN EL CROQUIS AL REVERSO, EN LA INTELIGENCIA DE
QUE LA ENTRADA QUE SE PROYECTA, ESTA SITUADA COMO SE INDICA EN EL CROQUIS.

BOLETA DE CONTRIBUCIONES NÚM. _____

SECTOR _____ MANZANA 25 LOTE 12

NOMBRE DEL PROPIETARIO N3-ELIMINADO 1

OBRA QUE VA A EJECUTAR TRAMITES Y SERVICIOS

FECHA DE SOLICITUD: 01 DE JULIO DEL 2022

N4-ELIMINADO 1

NOMBRE COMPLETO DEL SOLICITANTE

N5-ELIMINADO 6

FIRMA

DATOS QUE DEBE CONTENER EL CROQUIS

Distancia de la esquina más próxima al predio y medidas del frente y fondo del predio, croquis con
nombre de calles.

El propietario del predio con domicilio en: _____

se hace responsable de los datos que hace la presente.

N6-ELIMINADO 6

Firma del propietario



AYUNTAMIENTO CONSTITUCIONAL FRESNILLO, ZACATECAS

Juan de Tolosa No. 100 Zona Centro C.P. 99000 Fresnillo, Zac. Mexico

SOLICITUD DE ALINEAMIENTO Y NUMERO OFICIAL

A QUIEN CORRESPONDA:

EL SUSCRITO SOLICITÓ LE SEA DADO EL ALINEAMIENTO Y NÚMERO OFICIAL QUE
CORRESPONDERÁ AL PREDIO QUE ACTUALMENTE TIENE EL NÚMERO N1-ELIMINADO 2
LA CALLE: N2-ELIMINADO 2 SEGÚN LOS

DATOS QUE SE CONSIGNAN EN EL CROQUIS AL REVERSO, EN LA INTELIGENCIA DE
QUE LA ENTRADA QUE SE PROYECTA, ESTA SITUADA COMO SE INDICA EN EL CROQUIS.
BOLETA DE CONTRIBUCIONES NÚM. _____

SECTOR _____ MANZANA 25 LOTE 11

NOMBRE DEL PROPIETARIO N3-ELIMINADO 1

OBRA QUE VA A EJECUTAR TRAMITES Y SERVICIOS

FECHA DE SOLICITUD: 01 DE JULIO DEL 2022

N5-ELIMINADO 6

N4-ELIMINADO 1
NOMBRE COMPLETO DEL SOLICITANTE

DATOS QUE DEBE CONTENER EL CROQUIS

Distancia de la esquina más próxima al predio y medidas del frente y fondo del predio, croquis con nombre de calles.

El propietario del predio con domicilio en: _____
_____ se hace responsable de los datos que hace la presente.

N6-ELIMINADO 6

Firma del propietario



AYUNTAMIENTO CONSTITUCIONAL FRESNILLO, ZACATECAS

Juan de Tolosa No. 100 Zona Centro C.P. 99000 Fresnillo, Zac. Mexico

SOLICITUD DE ALINEAMIENTO Y NUMERO OFICIAL

A QUIEN CORRESPONDA:

EL SUSCRITO SOLICITÓ LE SEA DADO EL ALINEAMIENTO Y NÚMERO OFICIAL QUE
CORRESPONDERÁ AL PREDIO QUE ACTUALMENTE TIENE EL NÚMERO N1-ELIMINADO 2 DE
LA CALLE: N2-ELIMINADO 2 SEGÚN LOS
DATOS QUE SE CONSIGNAN EN EL CROQUIS AL REVERSO, EN LA INTELIGENCIA DE
QUE LA ENTRADA QUE SE PROYECTA, ESTA SITUADA COMO SE INDICA EN EL CROQUIS.
BOLETA DE CONTRIBUCIONES NÚM. _____

SECTOR _____ MANZANA 25 LOTE 04

NOMBRE DEL PROPIETARIO N3-ELIMINADO 1

OBRA QUE VA A EJECUTAR TRAMITES Y SERVICIOS

FECHA DE SOLICITUD: 01 DE JULIO DEL 2022

N5-ELIMINADO 6

N4-ELIMINADO 1

NOMBRE COMPLETO DEL SOLICITANTE

FIRMA

DATOS QUE DEBE CONTENER EL CROQUIS

Distancia de la esquina más próxima al predio y medidas del frente y fondo del predio, croquis con nombre de calles.

El propietario del predio con domicilio en: _____

_____ se hace responsable de los datos que hace la presente.

N6-ELIMINADO 6

Firma del propietario



AYUNTAMIENTO CONSTITUCIONAL FRESNILLO, ZACATECAS

Juan de Tolosa No. 100 Zona Centro C.P. 99000 Fresnillo, Zac. Mexico

SOLICITUD DE ALINEAMIENTO Y NUMERO OFICIAL

A QUIEN CORRESPONDA:

EL SUSCRITO SOLICITÓ LE SEA DADO EL ALINEAMIENTO Y NÚMERO OFICIAL QUE CORRESPONDERÁ AL PREDIO QUE ACTUALMENTE TIENE EL NÚMERO N2-ELIMINADO 2 DE LA CALLE: N1-ELIMINADO 2 SEGÚN LOS DATOS QUE SE CONSIGNAN EN EL CROQUIS AL REVERSO, EN LA INTELIGENCIA DE QUE LA ENTRADA QUE SE PROYECTA, ESTA SITUADA COMO SE INDICA EN EL CROQUIS. BOLETA DE CONTRIBUCIONES NÚM. _____

SECTOR _____ MANZANA 25 LOTE 03

NOMBRE DEL PROPIETARIO N3-ELIMINADO 1

OBRA QUE VA A EJECUTAR TRAMITES Y SERVICIOS
SDVSD

FECHA DE SOLICITUD: 01 DE JULIO DEL 2022

N4-ELIMINADO 1

NOMBRE COMPLETO DEL SOLICITANTE

N5-ELIMINADO 6

FIRMA

DATOS QUE DEBE CONTENER EL CROQUIS

Distancia de la esquina más próxima al predio y medidas del frente y fondo del predio, croquis con nombre de calles.

El propietario del predio con domicilio en: _____

se hace responsable de los datos que hace la presente.

N6-ELIMINADO 6

Firma del propietario



AYUNTAMIENTO CONSTITUCIONAL FRESNILLO, ZACATECAS

Juan de Tolosa No. 100 Zona Centro C.P. 99000 Fresnillo, Zac. Mexico

SOLICITUD DE ALINEAMIENTO Y NUMERO OFICIAL

A QUIEN CORRESPONDA:

EL SUSCRITO SOLICITÓ LE SEA DADO EL ALINEAMIENTO Y NÚMERO OFICIAL QUE
CORRESPONDERÁ AL PREDIO QUE ACTUALMENTE TIENE EL NÚMERO N1-ELIMINADO 2, DE
LA CALLE: N2-ELIMINADO 2 SEGÚN LOS

DATOS QUE SE CONSIGNAN EN EL CROQUIS AL REVERSO, EN LA INTELIGENCIA DE
QUE LA ENTRADA QUE SE PROYECTA, ESTA SITUADA COMO SE INDICA EN EL CROQUIS.
BOLETA DE CONTRIBUCIONES NÚM. _____

SECTOR _____ MANZANA 25 LOTE 06

NOMBRE DEL PROPIETARIO N3-ELIMINADO 1

OBRA QUE VA A EJECUTAR TRAMITES Y SERVICIOS

FECHA DE SOLICITUD: 01 DE JULIO DEL 2022

N4-ELIMINADO 1

NOMBRE COMPLETO DEL SOLICITANTE

N5-ELIMINADO 6

FIRMA

DATOS QUE DEBE CONTENER EL CROQUIS

Distancia de la esquina más próxima al predio y medidas del frente y fondo del predio, croquis con
nombre de calles.

El propietario del predio con domicilio en: _____

_____ se hace responsable de los datos que hace la presente.

N6-ELIMINADO 6

Firma del propietario



AYUNTAMIENTO CONSTITUCIONAL FRESNILLO, ZACATECAS

Juan de Tolosa No. 100 Zona Centro C.P. 99000 Fresnillo, Zac. Mexico

SOLICITUD DE ALINEAMIENTO Y NUMERO OFICIAL

A QUIEN CORRESPONDA:

EL SUSCRITO SOLICITÓ LE SEA DADO EL ALINEAMIENTO Y NÚMERO OFICIAL QUE
CORRESPONDERÁ AL PREDIO QUE ACTUALMENTE TIENE EL NÚMERO N1-ELIMINADO 2

LA CALLE: N2-ELIMINADO 2 SEGÚN LOS

DATOS QUE SE CONSIGNAN EN EL CROQUIS AL REVERSO, EN LA INTELIGENCIA DE
QUE LA ENTRADA QUE SE PROYECTA, ESTA SITUADA COMO SE INDICA EN EL CROQUIS.

BOLETA DE CONTRIBUCIONES NÚM. _____

SECTOR _____ MANZANA 25 LOTE 07

NOMBRE DEL PROPIETARIO N3-ELIMINADO 1

OBRA QUE VA A EJECUTAR TRAMITES Y SERVICIOS

FECHA DE SOLICITUD: 01 DE JULIO DEL 2022

N4-ELIMINADO 1
NOMBRE COMPLETO DEL SOLICITANTE

N5-ELIMINADO 6
FIRMA

DATOS QUE DEBE CONTENER EL CROQUIS

Distancia de la esquina más próxima al predio y medidas del frente y fondo del predio, croquis con
nombre de calles.

El propietario del predio con domicilio en: _____

_____ se hace responsable de los datos que hace la presente.

N6-ELIMINADO 6
Firma del propietario



AYUNTAMIENTO CONSTITUCIONAL FRESNILLO, ZACATECAS

Juan de Tolosa No. 100 Zona Centro C.P. 99000 Fresnillo, Zac. Mexico

SOLICITUD DE ALINEAMIENTO Y NUMERO OFICIAL

A QUIEN CORRESPONDA:

EL SUSCRITO SOLICITÓ LE SEA DADO EL ALINEAMIENTO Y NÚMERO OFICIAL QUE
CORRESPONDERÁ AL PREDIO QUE ACTUALMENTE TIENE EL NÚMERO N1-ELIMINADO 2
LA CALLE: N2-ELIMINADO 2 SEGÚN LOS

DATOS QUE SE CONSIGNAN EN EL CROQUIS AL REVERSO, EN LA INTELIGENCIA DE
QUE LA ENTRADA QUE SE PROYECTA, ESTA SITUADA COMO SE INDICA EN EL CROQUIS.
BOLETA DE CONTRIBUCIONES NÚM. _____

SECTOR _____ MANZANA 25 LOTE 08

NOMBRE DEL PROPIETARIO N3-ELIMINADO 1

OBRA QUE VA A EJECUTAR TRAMITES Y SERVICIOS

FECHA DE SOLICITUD: 01 DE JULIO DEL 2022

N4-ELIMINADO 1

NOMBRE COMPLETO DEL SOLICITANTE

N5-ELIMINADO 6

FIRMA

DATOS QUE DEBE CONTENER EL CROQUIS

Distancia de la esquina más próxima al predio y medidas del frente y fondo del predio, croquis con nombre de calles.

El propietario del predio con domicilio en: _____

se hace responsable de los datos que hace la presente.

N6-ELIMINADO 6

Firma del propietario



AYUNTAMIENTO CONSTITUCIONAL FRESNILLO, ZACATECAS

Juan de Tolosa No. 100 Zona Centro C.P. 99000 Fresnillo, Zac. Mexico

SOLICITUD DE ALINEAMIENTO Y NUMERO OFICIAL

A QUIEN CORRESPONDA:

EL SUSCRITO SOLICITÓ LE SEA DADO EL ALINEAMIENTO Y NÚMERO OFICIAL QUE
CORRESPONDERÁ AL PREDIO QUE ACTUALMENTE TIENE EL NÚMERO N1-ELIMINADO 2

LA CALLE: N2-ELIMINADO 2 SEGÚN LOS

DATOS QUE SE CONSIGNAN EN EL CROQUIS AL REVERSO, EN LA INTELIGENCIA DE
QUE LA ENTRADA QUE SE PROYECTA, ESTA SITUADA COMO SE INDICA EN EL CROQUIS.

BOLETA DE CONTRIBUCIONES NÚM. _____

SECTOR _____ MANZANA 25 LOTE 09

NOMBRE DEL PROPIETARIO N3-ELIMINADO 1

OBRA QUE VA A EJECUTAR TRAMITES Y SERVICIOS

FECHA DE SOLICITUD: 01 DE JULIO DEL 2022

N4-ELIMINADO 1

NOMBRE COMPLETO DEL SOLICITANTE

N5-ELIMINADO 6

DATOS QUE DEBE CONTENER EL CROQUIS

Distancia de la esquina más próxima al predio y medidas del frente y fondo del predio, croquis con nombre de calles.

El propietario del predio con domicilio en: _____

_____ se hace responsable de los datos que hace la presente.

N6-ELIMINADO 6

Firma del propietario



**AYUNTAMIENTO CONSTITUCIONAL
FRESNILLO, ZACATECAS**

Juan de Tolosa No. 100 Zona Centro C.P. 99000 Fresnillo, Zac. Mexico

SOLICITUD DE ALINEAMIENTO Y NUMERO OFICIAL

A QUIEN CORRESPONDA:

EL SUSCRITO SOLICITÓ LE SEA DADO EL ALINEAMIENTO Y NÚMERO OFICIAL QUE CORRESPONDERÁ AL PREDIO QUE ACTUALMENTE TIENE EL NÚMERO N1-ELIMINADO 2

LA CALLE: N2-ELIMINADO 2 SEGÚN LOS

DATOS QUE SE CONSIGNAN EN EL CROQUIS AL REVERSO, EN LA INTELIGENCIA DE QUE LA ENTRADA QUE SE PROYECTA, ESTA SITUADA COMO SE INDICA EN EL CROQUIS.

BOLETA DE CONTRIBUCIONES NÚM. _____

SECTOR _____ MANZANA 25 LOTE 10

NOMBRE DEL PROPIETARIO N3-ELIMINADO 1

OBRA QUE VA A EJECUTAR TRAMITES Y SERVICIOS

FECHA DE SOLICITUD: 01 DE JULIO DEL 2022

N4-ELIMINADO 1

NOMBRE COMPLETO DEL SOLICITANTE

N5-ELIMINADO 6

DATOS QUE DEBE CONTENER EL CROQUIS

Distancia de la esquina más próxima al predio y medidas del frente y fondo del predio, croquis con nombre de calles.

El propietario del predio con domicilio en: _____

se hace responsable de los datos que hace la presente.

N6-ELIMINADO 6

Firma del propietario



**AYUNTAMIENTO CONSTITUCIONAL
FRESNILLO, ZACATECAS**

Juan de Tolosa No. 100 Zona Centro C.P. 99000 Fresnillo, Zac. Mexico

SOLICITUD DE ALINEAMIENTO Y NUMERO OFICIAL

A QUIEN CORRESPONDA:

EL SUSCRITO SOLICITÓ LE SEA DADO EL ALINEAMIENTO Y NÚMERO OFICIAL QUE
CORRESPONDERÁ AL PREDIO QUE ACTUALMENTE TIENE EL NÚMERO N2-ELIMINADO 2 DE
LA CALLE: N1-ELIMINADO 2 SEGÚN LOS

DATOS QUE SE CONSIGNAN EN EL CROQUIS AL REVERSO, EN LA INTELIGENCIA DE
QUE LA ENTRADA QUE SE PROYECTA, ESTA SITUADA COMO SE INDICA EN EL CROQUIS.
BOLETA DE CONTRIBUCIONES NÚM. _____

SECTOR _____ MANZANA 25 LOTE 41

NOMBRE DEL PROPIETARIO N3-ELIMINADO 1

OBRA QUE VA A EJECUTAR TRAMITES Y SERVICIOS

FECHA DE SOLICITUD: 01 DE JULIO DEL 2022

N4-ELIMINADO 1
NOMBRE COMPLETO DEL SOLICITANTE

N5-ELIMINADO 6

DATOS QUE DEBE CONTENER EL CROQUIS

Distancia de la esquina más próxima al predio y medidas del frente y fondo del predio, croquis con
nombre de calles.

El propietario del predio con domicilio en: _____

se hace responsable de los datos que hace la presente.

N6-ELIMINADO 6

Firma del propietario



AYUNTAMIENTO CONSTITUCIONAL FRESNILLO, ZACATECAS

Juan de Tolosa No. 100 Zona Centro C.P. 99000 Fresnillo, Zac. Mexico

SOLICITUD DE ALINEAMIENTO Y NUMERO OFICIAL

A QUIEN CORRESPONDA:

EL SUSCRITO SOLICITÓ LE SEA DADO EL ALINEAMIENTO Y NÚMERO OFICIAL QUE
CORRESPONDERÁ AL PREDIO QUE ACTUALMENTE TIENE EL NÚMERO N1-ELIMINADO 2
LA CALLE: N2-ELIMINADO 2 SEGÚN LOS
DATOS QUE SE CONSIGNAN EN EL CROQUIS AL REVERSO, EN LA INTELIGENCIA DE
QUE LA ENTRADA QUE SE PROYECTA, ESTA SITUADA COMO SE INDICA EN EL CROQUIS.
BOLETA DE CONTRIBUCIONES NÚM. _____

SECTOR _____ MANZANA 12 LOTE 11

NOMBRE DEL PROPIETARIO N3-ELIMINADO 1

OBRA QUE VA A EJECUTAR TRAMITES Y SERVICIOS

FECHA DE SOLICITUD: 01 DE JULIO DEL 2022

N4-ELIMINADO 1

NOMBRE COMPLETO DEL SOLICITANTE

N5-ELIMINADO 6

DATOS QUE DEBE CONTENER EL CROQUIS

Distancia de la esquina más próxima al predio y medidas del frente y fondo del predio, croquis con nombre de calles.

El propietario del predio con domicilio en: _____

se hace responsable de los datos que hace la presente.

N6-ELIMINADO 6
Firma del propietario



**AYUNTAMIENTO CONSTITUCIONAL
FRESNILLO, ZACATECAS**

Juan de Tolosa No. 100 Zona Centro C.P. 99000 Fresnillo, Zac. Mexico

SOLICITUD DE ALINEAMIENTO Y NUMERO OFICIAL

A QUIEN CORRESPONDA:

EL SUSCRITO SOLICITÓ LE SEA DADO EL ALINEAMIENTO Y NÚMERO OFICIAL QUE
CORRESPONDERÁ AL PREDIO QUE ACTUALMENTE TIENE EL NÚMERO N1-ELIMINADO 2
LA CALLE: N2-ELIMINADO 2 SEGÚN LOS

DATOS QUE SE CONSIGNAN EN EL CROQUIS AL REVERSO, EN LA INTELIGENCIA DE
QUE LA ENTRADA QUE SE PROYECTA, ESTA SITUADA COMO SE INDICA EN EL CROQUIS.
BOLETA DE CONTRIBUCIONES NÚM. _____

SECTOR _____ MANZANA 12 LOTE 10

NOMBRE DEL PROPIETARIO N3-ELIMINADO 1

OBRA QUE VA A EJECUTAR TRAMITES Y SERVICIOS

FECHA DE SOLICITUD: 01 DE JULIO DEL 2022

N4-ELIMINADO 1
NOMBRE COMPLETO DEL SOLICITANTE

N5-ELIMINADO 6

DATOS QUE DEBE CONTENER EL CROQUIS

Distancia de la esquina más próxima al predio y medidas del frente y fondo del predio, croquis con nombre de calles.

El propietario del predio con domicilio en: _____

_____ se hace responsable de los datos que hace la presente.

N6-ELIMINADO 6



AYUNTAMIENTO CONSTITUCIONAL FRESNILLO, ZACATECAS

Juan de Tolosa No. 100 Zona Centro C.P. 99000 Fresnillo, Zac. Mexico

SOLICITUD DE ALINEAMIENTO Y NUMERO OFICIAL

A QUIEN CORRESPONDA:

EL SUSCRITO SOLICITÓ LE SEA DADO EL ALINEAMIENTO Y NÚMERO OFICIAL QUE
CORRESPONDERÁ AL PREDIO QUE ACTUALMENTE TIENE EL NÚMERO N1-ELIMINADO 2
LA CALLE: N2-ELIMINADO 2 SEGÚN LOS

DATOS QUE SE CONSIGNAN EN EL CROQUIS AL REVERSO, EN LA INTELIGENCIA DE
QUE LA ENTRADA QUE SE PROYECTA, ESTA SITUADA COMO SE INDICA EN EL CROQUIS.
BOLETA DE CONTRIBUCIONES NÚM. _____

SECTOR _____ MANZANA 12 LOTE 09

NOMBRE DEL PROPIETARIO N3-ELIMINADO 1

OBRA QUE VA A EJECUTAR TRAMITES Y SERVICIOS
SDVSD

FECHA DE SOLICITUD: 01 DE JULIO DEL 2022

N4-ELIMINADO 1

N5-ELIMINADO 6

DATOS QUE DEBE CONTENER EL CROQUIS

Distancia de la esquina más próxima al predio y medidas del frente y fondo del predio, croquis con
nombre de calles.

El propietario del predio con domicilio en: _____

se hace responsable de los datos que hace la presente.

N6-ELIMINADO 6

PARA USO EXCLUSIVO DE LA DIRECCIÓN.

Con fundamento en los Artículos 13, fracción XII del Código Territorial y Urbano del Estado de Zacatecas y sus Municipios, se expide Constancia Municipal de Compatibilidad Urbanística, para el predio descrito, cuyos:

USOS DE SUELO PERMITIDOS SON: VIVIENDA MULTIFAMILIAR, TIENDAS DE PRODUCTOS BÁSICOS; TIENDAS DE ELECTRODOMÉSTICOS; MERCADOS; FERRETERÍAS; AGENCIAS AUTOMOTRICES; MAQUINARIA E IMPLEMENTOS AGRÍCOLAS; LAVANDERÍAS; ALQUILERES DE ROPA Y MOBILIARIO; OFICINA SASTRERÍA; REPARACIÓN DE ELECTRODOMÉSTICOS; TAPICERÍAS, CARPINTERÍAS; HERRERÍAS; VULCANIZADORAS; TALLERES MECÁNICOS (MÍNIMO 200 M2); CAFETERÍA (MÍNIMO 200 M2); RESTAURANTES (MÍNIMO 350 M2); COMIDA PARA LLEVAR.

USOS DE SUELO PROHIBIDOS: VIVIENDA UNIFAMILIAR; COMERCIALIZACIÓN DE PRODUCTOS EXPLOSIVOS E INFLAMABLES; AGENCIAS DE VIAJES; ENDEREZADO Y PINTURA AUTOMOTRIZ; TALLERES AUTOELÉCTRICOS; CHATARRERAS; REPARACIÓN DE VEHÍCULOS PESADOS.

USOS DE SUELO CONDICIONADO SON: CENTROS COMERCIALES; TIENDAS DE DEPARTAMENTOS; TIENDAS DE AUTOSERVICIO; TIENDAS DE CONVENIENCIA; TIENDAS DE MATERIALES DE CONSTRUCCIÓN; VIDRIERÍA; FUMIGACIONES E IMPERMEABILIZACIONES; SERVICIOS DE MUDANZA; AUDITORIOS; TEATROS; SALAS DE CONCIERTOS; CENTROS DE CONVENCIONES; DISCOTECAS (MÍNIMO 350 M2); CENTROS NOCTURNOS.

EL USO DE SUELO PROPUESTO ES: PERMITIDO POR ENCONTRARSE EN VIALIDAD SECUNDARIA PROPUESTA.

PREVISTO POR EL PROGRAMA DE DESARROLLO URBANO DEL CENTRO DE POBLACION DE FRESNILLO 2003-2020, PUBLICADO EN EL PERIÓDICO OFICIAL, ORGANO DE GOBIERNO DEL ESTADO EL 17 DE MARZO DE 2004.

PARA USOS EXCLUSIVOS DE LA DIRECCION

TRÁMITES Y PERMISOS PREVIOS A LA OCUPACIÓN DEL PREDIO: PARA EFECTOS DE OCUPACIÓN O CONSTRUCCIÓN SE DEBE OBTENER: CONSTANCIA DE COMPATIBILIDAD URBANÍSTICA; ALINEAMIENTO Y NÚMERO OFICIAL, FACTIBILIDAD DE SERVICIOS DE RECOLECCIÓN DE RESIDUOS SÓLIDOS, PRESENTAR ESTUDIOS DE MECÁNICA DE SUELOS, AUTORIZACIÓN DE FUNCIONAMIENTO, LICENCIA DE CONSTRUCCIÓN Y APROBACIÓN DE ACCESO ANTE LA PRESIDENCIA MUNICIPAL; FACTIBILIDAD DE AGUA POTABLE Y ALCANTARILLADO ANTE EL ORGANISMO MUNICIPAL ADMINISTRADOR DEL SISTEMA; FACTIBILIDAD DE ENERGÍA ELÉCTRICA ANTE CFE; OPINIÓN TÉCNICA DEL ATLAS DE RIESGO Y AUTORIZACIÓN DEL PROGRAMA INTERNO EXPEDIDO POR EL DIRECCIÓN ESTATAL DE PROTECCIÓN CIVIL MUNICIPAL; REVISIÓN DEL PROYECTO Y OPINIÓN POSITIVA POR PARTE DE INSTITUTO PARA LA ATENCIÓN E INCLUSIÓN DE LAS PERSONAS CON DISCAPACIDAD.

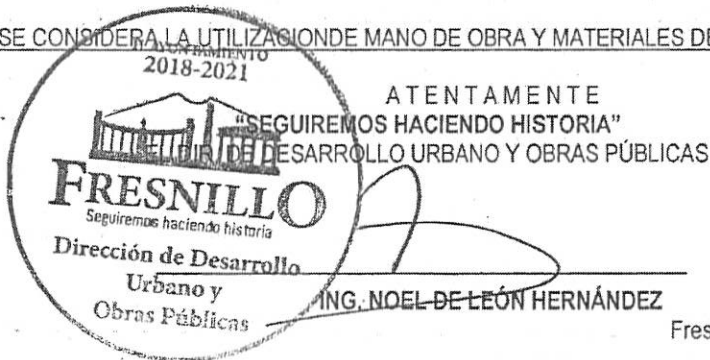
RESTRICCIONES Y OBSERVACIONES: PREVIAMENTE A SU AUTORIZACIÓN Y DURANTE SU PROCESO DE CONSTRUCCIÓN DEBERÁN ATENDER LO SIGUIENTE:

- 1) CONTAR CON LA FACTIBILIDAD DE ABASTO DE AGUA POTABLE, DESALOJO DE AGUAS SERVIDAS Y SUMINISTRO DE ENERGÍA ELÉCTRICA POR PARTE DE LOS ORGANISMOS Y DEPENDENCIAS RESPONSABLES DE CADA UNO DE ESTOS SERVICIOS CUYA CONSTRUCCIÓN SERÁ POR PARTE DEL PROMOTOR DE PROPORCIONARLOS POR CUENTA PROPIA HASTA SU CONEXIÓN CON EL SISTEMA Y CON LAS OBRAS NECESARIAS PARA SU ATENCIÓN;
- 2) NO SE SATURARAN LOS SERVICIOS DE INFRAESTRUCTURA DE DOTACIÓN DE AGUA POTABLE Y DESALOJO DE LAS AGUAS SERVIDAS POR LO QUE SE DEBERÁ DE CONTAR CON EL DOCUMENTO CORRESPONDIENTE EMITIDO POR EL ORGANISMO ADMINISTRADOR DEL SISTEMA CUYA OBRA DE INFRAESTRUCTURA NECESARIAS PARA SU CONEXIÓN A LOS SISTEMAS, SERÁN POR CUENTA Y A CARGO DEL INTERESADO Y PROMOTOR DEL TRÁMITE;
- 3) NO SE PERMITE LA OCUPACIÓN SOBRE LAS VIALIDADES; SE DEBERÁ GARANTIZAR UN ACCESO ADECUADO DONDE SE DARÁ PREFERENCIA A LOS PEATONES SE INCLUIRÁN ESTACIONAMIENTOS PARA BICICLETAS; LA DOTACIÓN SUFICIENTE DE ÁREAS DE ESTACIONAMIENTO CON SOMBRA DENTRO DEL MISMO; QUEDARÁ PROHIBIDO EL USO DE LAS VÍAS PÚBLICAS COMO ÁREA DE ESTACIONAMIENTO OPERACIONES Y MANIOBRAS.
- 4) LA PRESIDENCIA MUNICIPAL DETERMINARÁ Y EN SU CASO NEGARA O AUTORIZARÁ Y RESTRINGIDA EL ACCESO POR LA VIALIDAD PARA QUE SE CONSTRUYA UN ACCESO DIGNO Y ACORDE A LOS SERVICIOS PROPUESTOS DE ACUERDO A LAS CARACTERÍSTICAS DE LOS PROYECTOS, CON INTERVENCIÓN DE LA SUBSECRETARÍA DE COMUNICACIONES

DE LA S.O.P.:

- 5) SE ORIENTARÁ ATENDIENDO A LOS VIENTOS DOMINANTES Y ACCIONAMIENTOS A EFECTO DE PROTEGER LAS FACHADAS, LOS PRODUCTOS DE LAS EXCAVACIONES Y MATERIALES DE LA OBRA QUE SE DESECHEN, SE DEPOSITARAN EN UN SITIO QUE LA AUTORIDAD MUNICIPAL DETERMINADO A EFECTO DE EVITAR QUE SEAN TIRADOS EN UN SITIO INAPROPIADO QUE PUEDAN COMPROMETER LA TOPOGRAFÍA, LA VEGETACIÓN Y LA FAUNA EXISTENTE.
- 6) MANTENER UN MÍNIMO DEL 20% DE LA SUPERFICIE DEL PREDIO COMO ÁREA VERDE, SE CONTARÁ CON ESPECIES AUTORIZADAS POR LA SECRETARÍA DE AGUA Y MEDIO AMBIENTE, CON UNA ALTURA DE 2.1 METROS O UN MÍNIMO DE 2 AÑOS DE EDAD CON ESPECIES NATIVAS, A DOTAR DE 1 ÁRBOL POR LOCAL, ES NECESARIO INCLUIR ÁREAS VERDES QUE CONTRIBUYAN A MANTENER LA FISONOMÍA E IMAGEN URBANA DEL SITIO.
- 7) EN EL COEFICIENTE DE OCUPACIÓN DEL SUELO SERÁ EL 80% DEJANDO EL 20% DE ÁREAS LIBRES Y EL COEFICIENTE DE UTILIZACIÓN DEL SUELO DE UN ES DE 1.4 POR LO QUE SE PERMITE HASTA 2 NIVELES Y EL COEFICIENTE DE ABSORCIÓN MÍNIMA DE 10%.
- 8) SE UTILIZARÁN MATERIALES EN PAVIMENTOS QUE PERMITAN LA RECARGA DE MANTOS ACUÍFEROS.
- 9) EL PROYECTO Y CONSTRUCCIÓN SE SUJETARÁN A LAS DISPOSICIONES DE LA LEY DE CONSTRUCCIÓN PARA EL ESTADO Y MUNICIPIOS DE ZACATECAS Y SU REGLAMENTO.
- 10) EL PROYECTO Y CONSTRUCCIÓN SE SUJETARÁN A LAS DISPOSICIONES DEL REGLAMENTO DE IMAGEN URBANA, DE TRANSICIÓN Y CONTEXTO PARA MEJORAR LA FISONOMÍA E IMAGEN URBANA DEL SITIO.
- 11) SE CONSIDERARÁ ACCESIBILIDAD PARA PERSONAS CON DISCAPACIDAD DE ACUERDO A LA LEY ESTATAL PARA LA INTEGRACIÓN AL DESARROLLO SOCIAL DE LAS PERSONAS CON DISCAPACIDAD Y SU REGLAMENTO.
- 12) SE FOMENTARÁ EL USO DE ECOTECNOLOGÍAS Y COLOCAR SISTEMAS AHORRADORES PARA EL USO DE PARA EL USO RESPONSABLE DEL AGUA.
- 13) ES INDISPENSABLE PARA SU CONSTRUCCIÓN SUJETARSE A LAS NORMAS NMX-AA-164-SCFI-2013 EN LO QUE REFERENTE A LA EDIFICACIÓN SUSTENTABLE (CRITERIOS Y REQUERIMIENTOS AMBIENTALES MÍNIMOS);
- 14) ÁREAS PARA EL ESTACIONAMIENTO DE VEHÍCULOS, ATENDIENDO LO DISPUESTO EN EL REGLAMENTO GENERAL DE LA LEY DE CONSTRUCCIÓN ASÍ COMO ESPECIFICADO EN LOS PROGRAMAS DE DESARROLLO URBANO, SEGÚN LA UBICACIÓN;
- 15) CONTARÁ CON LA HIDRANTES CONTRA INCENDIOS CUYO NÚMERO SE DEFINIRÁ ACORDE AL REGLAMENTO GENERAL DE LA LEY DE CONSTRUCCIÓN Y POR LA DEPENDENCIA MUNICIPAL DE PROTECCIÓN CIVIL DE ACUERDO A LA NORMA;
- 16) NO SE PERMITIRÁ LA OCUPACIÓN HASTA CONCLUIR CON TODOS LOS TRÁMITES Y PERMISOS SOLICITADOS A LAS DIFERENTES INSTANCIAS;
- 17) SE CONSIDERARÁ LOS DETALLES DE MOVILIDAD URBANA QUE SE DEBEN DE TOMAR EN CUENTA EN LA SEÑALÉTICA, BANQUETA, PARADEROS, ETC. ELABORADOS POR UNA DIRECCIÓN DE MOVILIDAD URBANA DE LA SUBSECRETARÍA DE DESARROLLO URBANO Y ORDENAMIENTO TERRITORIAL DE LA CÉDULA SEDUVOT.

INVARIABLEMENTE SE CONSIDERA LA UTILIZACION DE MANO DE OBRA Y MATERIALES DE LA REGION.



Fresnillo, Zac., a 09 de MARZO de 2021.

- NOTA:
- 1.- El presente documento será nulo si carece de la carátula del anverso.
 - 2.- El presente documento tiene vigencia de 1 (un) año a partir de su fecha de expedición.



FICHA DE IDENTIFICACIÓN DE OBRA

Folio No:21933

Fecha:2021-02-17 22:26:18

N14-ELIMINADO 2

DATOS DEL CLIENTE

Propietario:

N17-ELIMINADO 1

N15-ELIMINADO 2

DATOS DEL DRO

N18-ELIMINADO 1

N16-ELIMINADO 2

CÁLCULO DE IMPORTES

Tipo de Obra	Cantidad	Arancel Unitario	Arancel Cpl	Importe Dro	Importe Cpl	Importe a Pagar
EDIFICIO PARA OFICINAS. Clase 4 media 6 niveles. Estructura de concreto, elevador y estacionamiento. En planta baja	323.72m2	57.92	0	18,749.86	0.00	18,749.86

Total: \$18,749.86

N19-ELIMINADO 6



AYUNTAMIENTO CONSTITUCIONAL FRESNILLO, ZACATECAS

Juan de Tolosa No. 100 / Zona Centro / C.P. 99000 / Fresnillo, Zac. México

SOLICITUD DE ALINEAMIENTO Y NUMERO OFICIAL

01946

A QUIEN CORRESPONDA:

EL SUSCRITO SOLICITÓ LE SEA DADO EL ALINEAMIENTO Y NÚMERO OFICIAL QUE CORRESPONDERÁ AL PREDIO QUE ACTUALMENTE TIENE EL NÚMERO Km. 15, DE LA CALLE: N7-ELIMINADO 2 SEGÚN LOS DATOS QUE SE CONSIGNAN EN EL CROQUIS AL REVERSO, EN LA INTELIGENCIA DE QUE LA ENTRADA QUE SE PROYECTA, ESTA SITUADA COMO SE INDICA EN EL CROQUIS BOLETA DE CONTRIBUCIONES NÚM. _____

SECTOR _____ MANZANA _____ LOTE _____

NOMBRE DEL PROPIETARIO N8-ELIMINADO 1

OBRA QUE VA A EJECUTAR TRAMITES y SERVICIOS.

FECHA DE SOLICITUD: 3 DE MARZO DEL 2021

NOMBRE COMPLETO DEL SOLICITANTE

FIRMA

DATOS QUE DEBE CONTENER EL CROQUIS

Distancia de la esquina más próxima al predio y medidas del frente y fondo del predio, croquis con nombre de calles.

El propietario del predio con domicilio en: _____

se hace responsable de los datos que hace la presente.

Firma del propietario



**H. AYUNTAMIENTO MUNICIPAL DE FRESNILLO, ZAC.
DIRECCIÓN DE DESARROLLO URBANO Y OBRAS PÚBLICAS
DEPARTAMENTO DE DESARROLLO URBANO**

CONSTANCIA MUNICIPAL DE COMPATIBILIDAD URBANÍSTICA No. 80

**C. DIRECTOR DE DESARROLLO URBANO Y OBRAS PÚBLICAS
PRESENTE.**

Con base en los Artículos 119 y 225 del Código Territorial Urbano para el Estado de Zacatecas y sus Municipios, solicito se me expida la Constancia Municipal de Compatibilidad Urbanística para el predio ubicado en:

Nombre de calle, número oficial, colonia y municipio.

Con las siguientes medidas y colindancias: SUPERFICIE: 1-32-85.83 H_a M₂.

N9-ELIMINADO 2

Uso actual del terreno: Bodega / Taller

Uso propuesto del terreno: Bodega / Taller + Oficinas

DATOS DEL PROPIETARIO:

N10-ELIMINADO 1

FIRMA: N11-ELIMINADO 6

Domicilio y teléfono: N12-ELIMINADO 2

Fresnillo, Zac., a

N13-ELIMINADO 2



**AYUNTAMIENTO CONSTITUCIONAL
FRESNILLO, ZACATECAS**

Juan de Tolosa No. 100 Zona Centro C.P. 99000 Fresnillo, Zac. Mexico

SOLICITUD DE ALINEAMIENTO Y NUMERO OFICIAL

A QUIEN CORRESPONDA:

EL SUSCRITO SOLICITÓ LE SEA DADO EL ALINEAMIENTO Y NÚMERO OFICIAL QUE
CORRESPONDERÁ AL PREDIO QUE ACTUALMENTE TIENE EL NÚMERO N1-ELIMINADO 2

LA CALLE: N2-ELIMINADO 2 SEGÚN LOS

DATOS QUE SE CONSIGNAN EN EL CROQUIS AL REVERSO, EN LA INTELIGENCIA DE

QUE LA ENTRADA QUE SE PROYECTA, ESTA SITUADA COMO SE INDICA EN EL CROQUIS.

BOLETA DE CONTRIBUCIONES NÚM. _____

SECTOR _____ MANZANA 12 LOTE 08

NOMBRE DEL PROPIETARIO N3-ELIMINADO 1

OBRA QUE VA A EJECUTAR TRAMITES Y SERVICIOS

FECHA DE SOLICITUD: 01 DE JULIO DEL 2022

N4-ELIMINADO 1

N5-ELIMINADO 6

DATOS QUE DEBE CONTENER EL CROQUIS

Distancia de la esquina más próxima al predio y medidas del frente y fondo del predio, croquis con nombre de calles.

El propietario del predio con domicilio en: _____

se hace responsable de los datos que hace la presente.

N6-ELIMINADO 6



AYUNTAMIENTO CONSTITUCIONAL FRESNILLO, ZACATECAS

Juan de Tolosa No. 100 Zona Centro C.P. 99000 Frespillo, Zac. Mexico

SOLICITUD DE ALINEAMIENTO Y NUMERO OFICIAL

A QUIEN CORRESPONDA:

EL SUSCRITO SOLICITÓ LE SEA DADO EL ALINEAMIENTO Y NÚMERO OFICIAL QUE
CORRESPONDERÁ AL PREDIO QUE ACTUALMENTE TIENE EL NÚMERO N1-ELIMINADO 2

LA CALLE: N2-ELIMINADO 2 SEGÚN LOS

DATOS QUE SE CONSIGNAN EN EL CROQUIS AL REVERSO, EN LA INTELIGENCIA DE
QUE LA ENTRADA QUE SE PROYECTA, ESTA SITUADA COMO SE INDICA EN EL CROQUIS.

BOLETA DE CONTRIBUCIONES NÚM. _____

SECTOR _____ MANZANA 12 LOTE 07

NOMBRE DEL PROPIETARIO N3-ELIMINADO 1

OBRA QUE VA A EJECUTAR TRAMITES Y SERVICIOS

FECHA DE SOLICITUD: 01 DE JULIO DEL 2022

N4-ELIMINADO 1

N5-ELIMINADO 6

DATOS QUE DEBE CONTENER EL CROQUIS

Distancia de la esquina más próxima al predio y medidas del frente y fondo del predio, croquis con nombre de calles.

El propietario del predio con domicilio en: _____

se hace responsable de los datos que hace la presente.

N6-ELIMINADO 6



AYUNTAMIENTO CONSTITUCIONAL FRESNILLO, ZACATECAS

Juan de Tolosa No. 100 Zona Centro C.P. 99000 Fresnillo, Zac. Mexico

SOLICITUD DE ALINEAMIENTO Y NUMERO OFICIAL

A QUIEN CORRESPONDA:

EL SUSCRITO SOLICITÓ LE SEA DADO EL ALINEAMIENTO Y NÚMERO OFICIAL QUE
CORRESPONDERÁ AL PREDIO QUE ACTUALMENTE TIENE EL NÚMERO N1-ELIMINADO 2

LA CALLE: N2-ELIMINADO 2 SEGÚN LOS

DATOS QUE SE CONSIGNAN EN EL CROQUIS AL REVERSO, EN LA INTELIGENCIA DE
QUE LA ENTRADA QUE SE PROYECTA, ESTA SITUADA COMO SE INDICA EN EL CROQUIS.

BOLETA DE CONTRIBUCIONES NÚM. _____

SECTOR _____ MANZANA 25 LOTE 19

NOMBRE DEL PROPIETARIO N3-ELIMINADO 1

OBRA QUE VA A EJECUTAR TRAMITES Y SERVICIOS

FECHA DE SOLICITUD: 01 DE JULIO DEL 2022

N4-ELIMINADO 1

NOMBRE COMPLETO DEL SOLICITANTE

N5-ELIMINADO 6

FIRMA

DATOS QUE DEBE CONTENER EL CROQUIS

Distancia de la esquina más próxima al predio y medidas del frente y fondo del predio, croquis con nombre de calles.

El propietario del predio con domicilio en: _____

se hace responsable de los datos que hace la presente.

N6-ELIMINADO 6

Firma del propietario



FRESNILLO
MUNICIPIO DE FRESNILLO
PRESTADO DE SERVICIO URBANO

MUNICIPIO DE FRESNILLO
CALLE JUAN DE TOLOSA N° 100, COL. CENTRO, C.P.
99000, TEL. (493)-93-2-01-09
RFC MFR850101-5M4
TESORERIA MUNICIPAL

FOLIO N° P 200730
205883

# CUENTA	CUENTA ANT.	FECHA DE PAGO	PERIODO DE PAGO	CVE CATASTRAL ANT.	
03058g	03058g	2022-07-13	2020 -- 2022	100010202502200	N3-ELIMINADO 73

UBICACION	PROPIETARIO
N1-ELIMINADO 2	N2-ELIMINADO 1



SUPERFICIE EN M2	CONSTR M2	BALDIO SIN BARRA	ZONA IMPUESTO	IMPUESTO M2	IMPORTE TERR
90.0000	0.0000		5	1.693472000	\$152.41

BLOQUE	TIPO	NIVEL	USO	SUPERFICIE	IMPTO. M2	IMPORTE
					0.00000	\$0.00

IMPORTE CON LETRA

DOS MIL NOVECIENTOS SESENTA PESOS 37/100 M.N.

OBSERVACIONES

*REVISE SUS DATOS Y CANTIDADES
*NO SE HACFN DEVOLUCIONES

+IMPTO PREDIAL	\$344.85
+CUOTA BALDIO	\$304.82
-BONIFICACION	\$0.00
+SAP	\$378.67
+DAP	\$0.00
+RECARGO	\$596.40
-DESC. RECARGO	\$0.00
+ACTUALIZACION	\$143.89
+REZAGO	\$1,191.74
TOTAL	\$2,960.37

FIRMA Y SELLO

CONTRIBUYENTE

MUNICIPIO DE FRESNILLO
 CALLE JUAN DE TOLOSA N° 100, COL. CENTRO, C.P.
 99000, TEL. (493)-93-2-01-09
 RFC MFR850101-5M4
 TESORERIA MUNICIPAL

FOLIO P 113278

P 113278 2130



IMPUESTO PREDIO RUSTICO

CUENTA CUENTA ANT. FECHA DE PAGO PERIODO DE PAGO CVE CATASTRAL ANT.
 048163 S00881001 2021-01-11 2021 - 2021 099122670

N4-ELIMINADO 73

N2-ELIMINADO 1

N3-ELIMINADO 1



SUPERFICIE EN HA 0.2846 CONSTR M2 0.0000 IMPUESTO M2 0.00000 IMPORTE TERR \$0.00

BLOQUE TIPO NIVEL T USO SUPERFICIE 0.284600 HA IMPTO. M2 0.00000 IMPORTE \$0.00

IMPORTE CON LETRA

CIENTO SETENTA Y TRES PESOS 76/100 M.N.

OBSERVACIONES

*REVISE SUS DATOS Y CANTIDADES
 *NO SE HACEN DEVOLUCIONES

+IMPTO. PREDIAL	\$174.19
+CUOTA BALDIO	\$0.00
-BONIFICACION	\$0.43
+SAP	\$0.00
+DAP	\$0.00
+RECARGO	\$0.00
+REZAGO	\$0.00
TOTAL	\$173.76

FIRMA Y SELLO

CONTRIBUYENTE



FRESNILLO
MUNICIPIO URBANO

MUNICIPIO DE FRESNILLO
CALLE JUAN DE TOLOSA N° 100, COL. CENTRO, C.P.
99000, TEL. (493)-93-2-01-09
RFC MFR850101-5M4
TESORERIA MUNICIPAL

FOLIO N° P 200728
205881

CUENTA CUENTA ANT. FECHA DE PAGO PERIODO DE PAGO CVE CATASTRAL ANT.
03058g 03058g 2022-07-13 2020 .. 2022 100010202502000

N3-ELIMINADO 73

UBICACION N1-ELIMINADO 2

PROPIETARIO

N2-ELIMINADO 1



SUPERFICIE EN M2 90.0000 CONSTR M2 0.0000 BALDIO SIN BARDAS ZONA IMPUESTO 5 IMPUESTO M2 1.693472000 IMPORTE TERR \$152.41

BLOQUE TIPO NIVEL USO SUPERFICIE IMPTO. M2 IMPORTE
0.00000 \$0.00

IMPORTE CON LETRA

DOS MIL NOVECIENTOS SESENTA PESOS 37/100 M.N.

OBSERVACIONES

*REVISE SUS DATOS Y CANTIDADES
*NO SE HACEN DEVOLUCIONES

+IMPTO PREDIAL \$344.85
+CUOTA BALDIO \$304.82
-BONIFICACION \$0.00
+SAP \$378.67
+DAP \$0.00
+RECARGO \$596.40
-DESC. RECARGO \$0.00
+ACTUALIZACION \$143.89
+REZAGO \$1,191.74
TOTAL \$2,960.37

FIRMA Y SELLO

CONTRIBUYENTE



FRESNILLO
MUNICIPIO DE FRESNILLO
IMPUESTO AL PAEDIO URBANO

MUNICIPIO DE FRESNILLO
CALLE JUAN DE TOLOSA N° 100, COL. CENTRO, C.P.
99000, TEL. (493)-93-2-01-09
RFC MFR850101-5M4
TESORERIA MUNICIPAL

FOLIO N° P 200713
200713
205866

CUENTA CUENTA ANT. FECHA DE PAGO PERIODO DE PAGO CVE CATASTRAL ANT. **N3-ELIMINADO 73**

03058G 03058G 2022-07-13 2020 -- 2022 100010202505000

UBICACION **N1-ELIMINADO 2** PROPIETARIO **N2-ELIMINADO 1**



SUPERFICIE EN M2 90.0000 CONSTR M2 0.0000 BALDIO SIN BARRA ZONA IMPUESTO IMPUESTO M2 1.693472000 IMPORTE TERR \$152.41

BLOQUE TIPO NIVEL USO SUPERFICIE IMPTO. M2 IMPORTE

0.00000 0.00000 \$0.00

IMPORTE CON LETRA
DOS MIL NOVECIENTOS SESENTA PESOS 37/100 M.N.

OBSERVACIONES

*REVISE SUS DATOS Y CANTIDADES
*NO SE HACEN DEVOLUCIONES



IMPPTO PREDIAL \$344.85
+CUOTA BALDIO \$304.82
-BONIFICACION \$0.00
+SAP \$378.67
+DAP \$0.00
+RECARGO \$596.40
-DESC. RECARGO \$0.00
+ACTUALIZACION \$143.89
+REZAGO \$1,191.74
TOTAL \$2,960.37

FIRMA Y SELLO

CONTRIBUYENTE



MUNICIPIO DE FRESNILLO
 CALLE JUAN DE TOLOSA N° 100, COL. CENTRO, C.P.
 99000, TEL. (493)-93-2-01-09
 RFC MFR850101-5M1
 TESORERIA MUNICIPAL

P No P 200723
 205876

# CUENTA	CUENTA ANT.	FECHA DE PAGO	PERIODO DE PAGO	CVE CATASTRAL ANT.	CVE CATASTRAL ACT.
03058g	03058g	2022-07-13	2020 -- 2022	100010202501500	N3-ELIMINADO 73

UBICACION	PROPIETARIO
N1-ELIMINADO 2	N2-ELIMINADO 1



SUPERFICIE EN M2	CONSTR M2	BALDIO SIN BARRA	ZONA IMPUESTO	IMPUESTO M2	IMPORTE TERR
90.0000	0.0000		6	1.693472000	\$152.41

BLOQUE	TIPO	NIVEL	USO	SUPERFICIE	IMPTO. M2	IMPORTE
					0.00000	\$0.00



IMPORTE CON LETRA
 DOS MIL NOVECIENTOS SESENTA PESOS 37/100 M.N.

OBSERVACIONES

*REVISE SUS DATOS Y CANTIDADES
 *NO SE HACFN DEVOLUCIONES

FIRMA Y SELLO

+IMPTO PREDIAL	\$344.85
+CUOTA BALDIO	\$304.82
-BONIFICACION	\$0.00
+SAP	\$378.67
+DAP	\$0.00
+RECARGO	\$596.40
-DESC. RECARGO	\$0.00
+ACTUALIZACION	\$143.89
+REZAGO	\$1,191.74
TOTAL	\$2,960.37

CONTRIBUYENTE



MUNICIPIO DE FRESNILLO
 CALLE JUAN DE TOLOSA N° 100, COL. CENTRO, C.P.
 99000, TEL. (493)-93-2-01-09
 RFC MFR850101-5M4
 TESORERIA MUNICIPAL

FOLIO **P** N° **P 200725**
 205878

CUENTA CUENTA ANT. FECHA DE PAGO PERIODO DE PAGO CVE CATASTRAL ANT. **N3-ELIMINADO 73**
 03058g 03058g 2022-07-13 2020 -- 2022 100010202501700

UBICACION **N1-ELIMINADO 2** PROPIETARIO **N2-ELIMINADO 1**



SUPERFICIE EN M2 CONSTR M2 BALDIO SIN BARRA ZONA IMPUESTO IMPUESTO M2 IMPORTE TERR
 90.0000 0.0000 6 1.693472000 \$152.41

BLOQUE TIPO NIVEL USO SUPERFICIE M2 IMPTO. M2 IMPORTE
 0.00000 \$0.00

IMPORTE CON LETRA
DOS MIL NOVECIENTOS SESENTA PESOS 37/100 M.N.
 OBSERVACIONES

*REVISE SUS DATOS Y CANTIDADES
 *NO SE HACFN DEVOLUCIONES



FIRMA Y SELLO

+IMPTO PREDIAL \$344.85
 +CUOTA BALDIO \$304.82
 -BONIFICACION \$0.00
 +SAP \$378.67
 +DAP \$0.00
 +RECARGO \$596.40
 -DESC. RECARGO \$0.00
 +ACTUALIZACION \$143.89
 +REZAGO \$1,191.74
 TOTAL \$2,960.37

CONTRIBUYENTE



FRESNILLO HEREDIO URBANO
Tiene Rumbo

MUNICIPIO DE FRESNILLO
 CALLE JUAN DE TOLOSA N° 100, COL. CENTRO, C.P.
 99000, TEL. (493)-93-2-01-09
 RFC MFR850101-5M4
 TESORERIA MUNICIPAL

P No 200729
 FOLIO P 200729
 205882

CUENTA CUENTA ANT. FECHA DE PAGO PERIODO DE PAGO CVE CATASTRAL ANT. **N3-ELIMINADO 73**
 03058g 03058g 2022-07-13 2020 -- 2022 100010202502100 3

UBICACION **N1-ELIMINADO 2** PROPIETARIO **N2-ELIMINADO 1**



SUPERFICIE EN M2 90.0000 CONSTR M2 0.0000 BALDIO SIN BARRA BALDIO SIN BARRA ZONA IMPUESTO IMPUESTO M2 1.693472000 IMPORTE TERR \$152.41

BLOQUE TIPO NIVEL USO SUPERFICIE IMPTO. M2 IMPORTE
 0.00000 \$0.00

IMPORTE CON LETRA
DOS MIL NOVECIENTOS SESENTA PESOS 37/100 M.N.
 OBSERVACIONES

+IMPTO PREDIAL \$344.85
 +CUOTA BALDIO \$304.82
 -BONIFICACION \$0.00
 +SAP \$378.67
 +DAP \$0.00
 +RECARGO \$596.40
 -DESC. RECARGO \$0.00
 +ACTUALIZACION \$143.89
 +REZAGO \$1,191.74
 TOTAL \$2,960.37

*REVISE SUS DATOS Y CANTIDADES
 *NO SE HACFN DEVOLUCIONES

FIRMA Y SELLO

CONTRIBUYENTE



MUNICIPIO DE FRESNILLO
 CALLE JUAN DE TOLOSA N° 100, COL. CENTRO, C.P.
 99000, TEL. (493)-93-2-01-09
 RFC MFR850101-5M1
 TESORERIA MUNICIPAL

FOLIO **P** N° P 200722
 205875

CUENTA CUENTA ANT. FECHA DE PAGO PERIODO DE PAGO CVE CATASTRAL ANT. **N3-ELIMINADO 73**
 03058g 03058g 2022-07-13 2020 - 2022 100010202501400

UBICACION **N1-ELIMINADO 2** PROPIETARIO **N2-ELIMINADO 1**



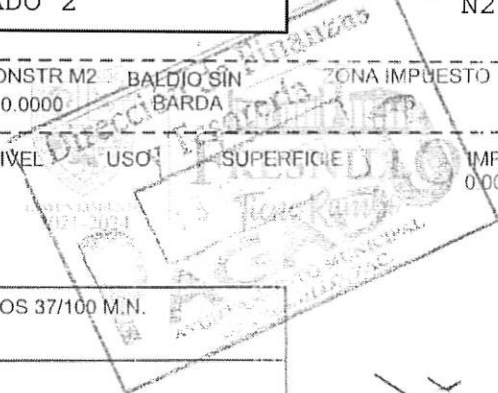
SUPERFICIE EN M2	CONSTR M2	BALDIO SIN BARRA	ZONA IMPUESTO	IMPUESTO M2	IMPORTE TERR
90.0000	0.0000			1.693472000	\$152.41

BLOQUE	TIPO	NIVEL	USO	SUPERFICIE	IMPTO. M2	IMPORTE
					0.00000	\$0.00

IMPORTE CON LETRA
DOS MIL NOVECIENTOS SESENTA PESOS 37/100 M.N.

OBSERVACIONES

*REVISE SUS DATOS Y CANTIDADES
 *NO SE HACEN DEVOLUCIONES



FIRMA Y SELLO

+IMPTO PREDIAL	\$344.85
+CUOTA BALDIO	\$304.82
-BONIFICACION	\$0.00
+SAP	\$378.67
+DAP	\$0.00
+RECARGO	\$596.40
-DESC. RECARGO	\$0.00
+ACTUALIZACION	\$143.89
+REZAGO	\$1,191.74
TOTAL	\$2,960.37

CONTRIBUYENTE

N1-ELIMINADO 2

DATOS:

ESTADO DEL PREDIO EN CONSTRUCCION COLINDA EL PREDIO x
(Baldio, Fincado, en Construcción) (Av. en proyecto, Escuela, Parque, etc.)

DIRECCION GENERAL DE OBRAS Y SERVICIOS PÚBLICOS
DEPTO. DESARROLLO URBANO

COMPROBANTE NÚMERO A-001228/22 NÚM. FOLIO 878279-C

ESTA OFICINA HA SEÑALADO EL NÚMERO OFICIAL N4-ELIMINADO 2 LA ENTRADA DEL
PREDIO UBICADO EN LA CALLE N2-ELIMINADO 2
DE LA COLONIA N3-ELIMINADO 2

ESTA CONSTANCIA TIENE UNA VIGENCIA DE 180 DÍAS A PARTIR DE LA FECHA DE
EXPEDICIÓN (ART. 25 DEL REGLAMENTO DE CONSTRUCCIÓN PARA EL ESTADO DE
ZACATECAS Y EL NÚMERO OFICIAL DEBERÁ COLOCARSE EN UNA PARTE VISIBLE DE LA
ENTRADA DEL PREDIO Y VERSE LEGIBLE.

Fresnillo, Zacátecass, a 14 de JULIO del 2022



LUGAR PARA EL CROQUIS QUE SE DEBE HACER CON TINTA

N1-ELIMINADO 2

DATOS:

ESTADO DEL PREDIO EN CONSTRUCCION COLINDA EL PREDIO X
(Baldío, Fincado, en Construcción) (Av. en proyecto, Escuela, Parque, etc.)

DIRECCION GENERAL DE OBRAS Y SERVICIOS PÚBLICOS

DEPTO. DESARROLLO URBANO

COMPROBANTE NÚMERO A-001233/22 NÚM. FOLIO 878279-C
ESTA OFICINA HA SEÑALADO EL NÚMERO OFICIAL 109 PARA LA ENTRADA DEL
PREDIO UBICADO EN LA CALLE N2-ELIMINADO 2
DE LA COLONIA N3-ELIMINADO 2 N4-ELIMINADO 2

ESTA CONSTANCIA TIENE UNA VIGENCIA DE 180 DÍAS A PARTIR DE LA FECHA DE
EXPEDICIÓN (ART. 25 DEL REGLAMENTO DE CONSTRUCCIÓN PARA EL ESTADO DE
ZACATECAS Y EL NÚMERO OFICIAL DEBERÁ COLOCARSE EN UNA PARTE VISIBLE DE LA
ENTRADA DEL PREDIO Y VERSE LEGIBLE.

Fresnillo, Zacatecas, a 14 de JULIO del 2022



LUGAR PARA EL CROQUIS QUE SE DEBE HACER CON TINTA

N1-ELIMINADO 2

DATOS:

ESTADO DEL PREDIO EN CONSTRUCCION COLINDA EL PREDIO X
(Baldio, Fincado, en Construcción) (Av. en proyecto, Escuela, Parque, etc.)

DIRECCION GENERAL DE OBRAS Y SERVICIOS PÚBLICOS
DEPTO. DESARROLLO URBANO

COMPROBANTE NÚMERO A-CO1231/22 NÚM. FOLIO 878279-C
ESTA OFICINA HA SEÑALADO EL NÚMERO OFICIAL 113 PARA LA ENTRADA DEL
PREDIO UBICADO EN N2-ELIMINADO 2
DE LA COLONIA FRACCIO. LOMAS DE...


ESTA CONSTANCIA TIENE UNA VIGENCIA DE 180 DÍAS A PARTIR DE LA FECHA DE
EXPEDICIÓN (ART. 25 DEL REGLAMENTO DE CONSTRUCCIÓN PARA EL ESTADO DE
ZACATECAS Y EL NÚMERO OFICIAL DEBERÁ COLOCARSE EN UNA PARTE VISIBLE DE LA
ENTRADA DEL PREDIO Y VERSE LEGIBLE.

Fresnillo, Zacatecas, a 14 de JULIO del 2022
2021 2024



LUGAR PARA EL CROQUIS QUE SE DEBE HACER CON TINTA

N1-ELIMINADO 2



STEPHANO IMPRESORES

DATOS:


ESTADO DEL PREDIO En construcción COLINDA EL PREDIO X
(Baldío, Fincado, en Construcción) (Av. en proyecto, Escuela, Parque, etc.)

DIRECCION GENERAL DE OBRAS Y SERVICIOS PÚBLICOS
DEPTO. DESARROLLO URBANO

COMPROBANTE NÚMERO A-001223/22 NÚM. FOLIO 878279-C
ESTA OFICINA HA SEÑALADO EL NÚMERO OFICIAL 111 PARA LA ENTRADA DEL
PREDIO UBICADO EN LA CALLE N2-ELIMINADO 2
DE LA COLONIA N3-ELIMINADO 2

ESTA CONSTANCIA TIENE UNA VIGENCIA DE 180 DÍAS A PARTIR DE LA FECHA DE
EXPEDICIÓN (ART. 25 DEL REGLAMENTO DE CONSTRUCCIÓN PARA EL ESTADO DE
ZACATECAS Y EL NÚMERO OFICIAL DEBERÁ COLOCARSE EN UNA PARTE VISIBLE DE LA
ENTRADA DEL PREDIO Y VERSE LEGIBLE.

Fresnillo, Zacatecas, a 21 de JULIO del 2022



LUGAR PARA EL CROQUIS QUE SE DEBE HACER CON TINTA

N1-ELIMINADO 2

STEPHANO IMPRESORES

DATOS:


ESTADO DEL PREDIO EN CONSTRUCCION COLINDA EL PREDIO 2
(Baldío, Fincado, en Construcción) (Av. en proyecto, Escuela, Parque, etc.)

DIRECCION GENERAL DE OBRAS Y SERVICIOS PÚBLICOS
DEPTO. DESARROLLO URBANO

COMPROBANTE NÚMERO A-001255 / 22 NÚM. FOLIO 878279-C
ESTA OFICINA HA SEÑALADO EL NÚMERO OFICIAL 10 PARA LA ENTRADA DEL
PREDIO UBICADO EN LA CALLE N2-ELIMINADO 2
DE LA COLONIA N3-ELIMINADO 2 N4-ELIMINADO 2

ESTA CONSTANCIA TIENE UNA VIGENCIA DE 180 DÍAS A PARTIR DE LA FECHA DE
EXPEDICIÓN (ART. 25 DEL REGLAMENTO DE CONSTRUCCIÓN PARA EL ESTADO DE
ZACATECAS Y EL NÚMERO OFICIAL DEBERÁ COLOCARSE EN UNA PARTE VISIBLE DE LA
ENTRADA DEL PREDIO Y VERSE LEGIBLE.

Fresnillo, Zacatecas, a 15 de JULIO del 2022



LUGAR PARA EL CROQUIS QUE SE DEBE HACER CON TINTA

N1-ELIMINADO 2

DATOS:

ESTADO DEL PREDIO EN CONSTRUCCION COLINDA EL PREDIO X
(Baldio, Fincado, en Construcción) (Av. en proyecto, Escuela, Parque, etc.)


DIRECCION GENERAL DE OBRAS Y SERVICIOS PÚBLICOS
DEPTO. DESARROLLO URBANO

COMPROBANTE NÚMERO A-001254 / 22 NÚM. FOLIO 878279-C
ESTA OFICINA HA SEÑALADO EL NÚMERO OFICIAL 12 PARA LA ENTRADA DEL
PREDIO UBICADO EN LA CALLE N2-ELIMINADO 2

DE LA COLONIA N3-ELIMINADO 2 N4-ELIMINADO 2


ESTA CONSTANCIA TIENE UNA VIGENCIA DE 180 DÍAS A PARTIR DE LA FECHA DE
EXPEDICIÓN (ART. 25 DEL REGLAMENTO DE CONSTRUCCIÓN PARA EL ESTADO DE
ZACATECAS Y EL NÚMERO OFICIAL DEBERÁ COLOCARSE EN UNA PARTE VISIBLE DE LA
ENTRADA DEL PREDIO Y VERSE LEGIBLE.

Fresnillo, Zacatecas, a 15 de JULIO del 2022



LUGAR PARA EL CROQUIS QUE SE DEBE HACER CON TINTA

N1-ELIMINADO 2



STEPHANO IMPRESORES

DATOS:

ESTADO DEL PREDIO EN CONSTRUCCION COLINDA EL PREDIO X
(Baldio, Fincado, en Construcción) (Av. en proyecto, Escuela, Parque, etc.)

DIRECCION GENERAL DE OBRAS Y SERVICIOS PÚBLICOS
DEPTO. DESARROLLO URBANO

COMPROBANTE NÚMERO A-001253/22 NÚM. FOLIO 878279-C

ESTA OFICINA HA SEÑALADO EL NÚMERO OFICIAL 14 PARA LA ENTRADA DEL
PREDIO UBICADO EN LA CALLE N2-ELIMINADO 2

DE LA COLONIA N3-ELIMINADO 2 N4-ELIMINADO 2

ESTA CONSTANCIA TIENE UNA VIGENCIA DE 180 DÍAS A PARTIR DE LA FECHA DE
EXPEDICIÓN (ART. 25 DEL REGLAMENTO DE CONSTRUCCIÓN PARA EL ESTADO DE
ZACATECAS Y EL NÚMERO OFICIAL DEBERÁ COLOCARSE EN UNA PARTE VISIBLE DE LA
ENTRADA DEL PREDIO Y VERSE LEGIBLE.

Fresnillo, Zacatecas, a 15 de JULIO del 2022



LUGAR PARA EL CROQUIS QUE SE DEBE HACER CON TINTA

N1-ELIMINADO 2

DATOS:

ESTADO DEL PREDIO EN CONSTRUCCION COLINDA EL PREDIO X
(Baldio, Fincado, en Construcción) (Av. en proyecto, Escuela, Parque, etc.)

DIRECCION GENERAL DE OBRAS Y SERVICIOS PÚBLICOS
DEPTO. DESARROLLO URBANO

COMPROBANTE NÚMERO A-001252 / 22 NÚM. FOLIO 878279-C
ESTA OFICINA HA SEÑALADO EL NÚMERO OFICIAL 16 PARA LA ENTRADA DEL
PREDIO UBICADO EN LA CALLE N2-ELIMINADO 2

DE LA COLONIA N3-ELIMINADO 2 N4-ELIMINADO 2


ESTA CONSTANCIA TIENE UNA VIGENCIA DE 180 DÍAS A PARTIR DE LA FECHA DE
EXPEDICIÓN (ART. 25 DEL REGLAMENTO DE CONSTRUCCIÓN PARA EL ESTADO DE
ZACATECAS Y EL NÚMERO OFICIAL DEBERÁ COLOCARSE EN UNA PARTE VISIBLE DE LA
ENTRADA DEL PREDIO Y VERSE LEGIBLE.

Fresnillo, Zacatecas, a 15 de JULIO del 2022



LUGAR PARA EL CROQUIS QUE SE DEBE HACER CON TINTA

17 L22 140 76
N1-ELIMINADO 2



STEPHANO IMPRESIONES

DATOS:

ESTADO DEL PREDIO EN CONSTRUCCIÓN COLINDA EL PREDIO X
(Baldío, Fincado, en Construcción) (Av. en proyecto, Escuela, Parque, etc.)

DIRECCION GENERAL DE OBRAS Y SERVICIOS PÚBLICOS
DEPTO. DESARROLLO URBANO

COMPROBANTE NÚMERO A-001251/22 NÚM. FOLIO 878279 - C

ESTA OFICINA HA SEÑALADO EL NÚMERO OFICIAL 18 PARA LA ENTRADA DEL
PREDIO UBICADO EN LA CALLE N2-ELIMINADO 2

DE LA COLONIA N3-ELIMINADO 2 N4-ELIMINADO 2


ESTA CONSTANCIA TIENE UNA VIGENCIA DE 180 DÍAS A PARTIR DE LA FECHA DE
EXPEDICIÓN (ART. 25 DEL REGLAMENTO DE CONSTRUCCIÓN PARA EL ESTADO DE
ZACATECAS Y EL NÚMERO OFICIAL DEBERÁ COLOCARSE EN UNA PARTE VISIBLE DE LA
ENTRADA DEL PREDIO Y VERSE LEGIBLE.

Fresnillo, Zacatecas, a 15 de JULIO del 2022



LUGAR PARA EL CROQUIS QUE SE DEBE HACER CON TINTA

N1-ELIMINADO 2



STEPHANO IMPRESORES

DATOS:

ESTADO DEL PREDIO EN CONSTRUCCION COLINDA EL PREDIO x
(Baldio, Fincado, en Construcción) (Av. en proyecto, Escuela, Parque, etc.)

DIRECCION GENERAL DE OBRAS Y SERVICIOS PÚBLICOS
DEPTO. DESARROLLO URBANO

COMPROBANTE NÚMERO A-001250/22 NÚM. FOLIO 878279-C
ESTA OFICINA HA SEÑALADO EL NÚMERO OFICIAL 20 PARA LA ENTRADA DEL
PREDIO UBICADO EN LA CALLE N2-ELIMINADO 2

DE LA COLONIA N3-ELIMINADO 2 N4-ELIMINADO 2

ESTA CONSTANCIA TIENE UNA VIGENCIA DE 180 DÍAS A PARTIR DE LA FECHA DE
EXPEDICIÓN (ART. 25 DEL REGLAMENTO DE CONSTRUCCIÓN PARA EL ESTADO DE
ZACATECAS Y EL NÚMERO OFICIAL DEBERÁ COLOCARSE EN UNA PARTE VISIBLE DE LA
ENTRADA DEL PREDIO Y-VERSE LEGIBLE.

Fresnillo, Zacatecas, a 15 de JULIO del 2022



N1-ELIMINADO 2

DATOS:

ESTADO DEL PREDIO EN CONSTRUCCION COLINDA EL PREDIO X
(Baldío, Fincado, en Construcción) (Av. en proyecto, Escuela, Parque, etc.)

DIRECCION GENERAL DE OBRAS Y SERVICIOS PÚBLICOS
DEPTO. DESARROLLO URBANO

COMPROBANTE NÚMERO A-001225/22 NÚM. FOLIO 878279-C

ESTA OFICINA HA SEÑALADO EL NÚMERO OFICIAL N4-ELIMINADO 2 PARA LA ENTRADA DEL
PREDIO UBICADO EN LA CALLE N2-ELIMINADO 2
DE LA COLONIA N3-ELIMINADO 2

ESTA CONSTANCIA TIENE UNA VIGENCIA DE 180 DÍAS A PARTIR DE LA FECHA DE
EXPEDICIÓN (ART. 25 DEL REGLAMENTO DE CONSTRUCCIÓN PARA EL ESTADO DE
ZACATECAS Y EL NÚMERO OFICIAL DEBERÁ COLOCARSE EN UNA PARTE VISIBLE DE LA
ENTRADA DEL PREDIO Y VERSE LEGIBLE.

Fresnillo, Zacatecas, a 14 de JULIO del 2022



LUGAR PARA EL CROQUIS QUE SE DEBE HACER CON TINTA

N1-ELIMINADO 2

DATOS:

ESTADO DEL PREDIO EN CONSTRUCCION COLINDA EL PREDIO X
(Baldío, Fincado, en Construcción) (Av. en proyecto, Escuela, Parque, etc.)

DIRECCION GENERAL DE OBRAS Y SERVICIOS PÚBLICOS
DEPTO. DESARROLLO URBANO

COMPROBANTE NÚMERO A-001241 / 22 NÚM. FOLIO 878279-C
ESTA OFICINA HA SEÑALADO EL NÚMERO OFICIAL 38 PARA LA ENTRADA DEL
PREDIO UBICADO EN LA CALLE N2-ELIMINADO 2
DE LA COLONIA N3-ELIMINADO 2 AC. N4-ELIMINADO 2

ESTA CONSTANCIA TIENE UNA VIGENCIA DE 180 DÍAS A PARTIR DE LA FECHA DE
EXPEDICIÓN (ART. 25 DEL REGLAMENTO DE CONSTRUCCIÓN PARA EL ESTADO DE
ZACATECAS Y EL NÚMERO OFICIAL DEBERÁ COLOCARSE EN UNA PARTE VISIBLE DE LA
ENTRADA DEL PREDIO Y VERSE LEGIBLE.


Fresnillo, Zacatecas, a 15 de JULIO del 2022



LUGAR PARA EL CROQUIS QUE SE DEBE HACER CON TINTA

17 L-22 L-23 76

N1-ELIMINADO 2



DATOS:

ESTADO DEL PREDIO EN CONSTRUCCION COLINDA EL PREDIO x
(Baldío, Fincado, en Construcción) (Av. en proyecto, Escuela, Parque, etc.)

DIRECCION GENERAL DE OBRAS Y SERVICIOS PÚBLICOS
DEPTO. DESARROLLO URBANO

COMPROBANTE NÚMERO A-001249/22 NÚM. FOLIO 878279-C

ESTA OFICINA HA SEÑALADO EL NÚMERO OFICIAL 22 PARA LA ENTRADA DEL
PREDIO UBICADO EN LA CALLE N2-ELIMINADO 2

DE LA COLONIA N3-ELIMINADO 2 N4-ELIMINADO 2

ESTA CONSTANCIA TIENE UNA VIGENCIA DE 180 DÍAS A PARTIR DE LA FECHA DE
EXPEDICIÓN (ART. 25 DEL REGLAMENTO DE CONSTRUCCIÓN PARA EL ESTADO DE
ZACATECAS Y EL NÚMERO OFICIAL DEBERÁ COLOCARSE EN UNA PARTE VISIBLE DE LA
ENTRADA DEL PREDIO Y VERSE LEGIBLE.

Fresnillo, Zacatecas, a 15 de JULIO del 2022

FRESNILLO Jefe DEL DEPARTAMENTO
Tiene Rumbo
Dir. de Des Urbano y
Obras Públicas
DESARROLLO URBANO

LUGAR PARA EL CROQUIS QUE SE DEBE HACER CON TINTA

N1-ELIMINADO 2

DATOS:


ESTADO DEL PREDIO EN CONSTRUCCION COLINDA EL PREDIO X
(Baldío, Fincado, en Construcción) (Av. en proyecto, Escuela, Parque, etc.)

DIRECCION GENERAL DE OBRAS Y SERVICIOS PÚBLICOS
DEPTO. DESARROLLO URBANO

COMPROBANTE NÚMERO A-001248 / 22 NÚM. FOLIO 878279 - C
ESTA OFICINA HA SEÑALADO EL NÚMERO OFICIAL 24 PARA LA ENTRADA DEL
PREDIO UBICADO EN LA CALLE N2-ELIMINADO 2
DE LA COLONIA N3-ELIMINADO 2 N4-ELIMINADO 2

ESTA CONSTANCIA TIENE UNA VIGENCIA DE 180 DÍAS A PARTIR DE LA FECHA DE
EXPEDICIÓN (ART. 25 DEL REGLAMENTO DE CONSTRUCCIÓN PARA EL ESTADO DE
ZACATECAS Y EL NÚMERO OFICIAL DEBERÁ COLOCARSE EN UNA PARTE VISIBLE DE LA
ENTRADA DEL PREDIO Y VERSE LEGIBLE.

Fresnillo, Zacatecas, a 15 de JULIO del 2022



LUGAR PARA EL CROQUIS QUE SE DEBE HACER CON TINTA

N1-ELIMINADO 2

DATOS:


ESTADO DEL PREDIO EN CONSTRUCCION COLINDA EL PREDIO ^
(Baldio, Fincado, en Construcción) (Av. en proyecto, Escuela, Parque, etc.)

DIRECCION GENERAL DE OBRAS Y SERVICIOS PÚBLICOS
DEPTO. DESARROLLO URBANO

COMPROBANTE NÚMERO A-001247 / 22 NÚM. FOLIO 878279-C
ESTA OFICINA HA SEÑALADO EL NÚMERO OFICIAL 26 PARA LA ENTRADA DEL
PREDIO UBICADO EN LA CALLE N2-ELIMINADO 2
DE LA COLONIA N3-ELIMINADO 2

ESTA CONSTANCIA TIENE UNA VIGENCIA DE 180 DÍAS A PARTIR DE LA FECHA DE
EXPEDICIÓN (ART. 25 DEL REGLAMENTO DE CONSTRUCCIÓN PARA EL ESTADO DE
ZACATECAS Y EL NÚMERO OFICIAL DEBERÁ COLOCARSE EN UNA PARTE VISIBLE DE LA
ENTRADA DEL PREDIO Y VERSE LEGIBLE.

Fresnillo, Zacatecas, a 15 de JULIO del 2022



LUGAR PARA EL CROQUIS QUE SE DEBE HACER CON TINTA

N1-ELIMINADO 2


DATOS:

ESTADO DEL PREDIO EN CONSTRUCCION COLINDA EL PREDIO X
(Baldio, Fincado, en Construcción) (Av. en proyecto, Escuela, Parque, etc.)

DIRECCION GENERAL DE OBRAS Y SERVICIOS PÚBLICOS
DEPTO. DESARROLLO URBANO

COMPROBANTE NÚMERO A-001240 / 22 NÚM. FOLIO 878279-C
ESTA OFICINA HA SEÑALADO EL NÚMERO OFICIAL 40 PARA LA ENTRADA DEL
PREDIO UBICADO EN LA CALLE N2-ELIMINADO 2
DE LA COLONIA N3-ELIMINADO 2 N4-ELIMINADO 2
ESTA CONSTANCIA TIENE UNA VIGENCIA DE 180 DÍAS A PARTIR DE LA FECHA DE
EXPEDICIÓN (ART. 25 DEL REGLAMENTO DE CONSTRUCCIÓN PARA EL ESTADO DE
ZACATECAS Y EL NÚMERO OFICIAL DEBERÁ COLOCARSE EN UNA PARTE VISIBLE DE LA
ENTRADA DEL PREDIO Y VERSE LEGIBLE.


Fresnillo, Zacatecas, a 15 de JULIO del 2022



LUGAR PARA EL CROQUIS QUE SE DEBE HACER CON TINTA

17 L-22 L-40 76

N1-ELIMINADO 2



STEPHANO IMPRESORES

DATOS:

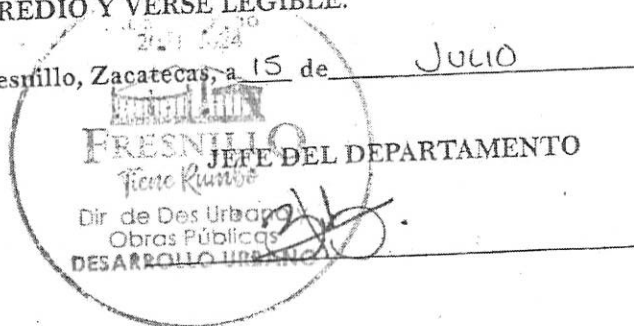
ESTADO DEL PREDIO EN CONSTRUCCION COLINDA EL PREDIO X
(Baldio, Fincado, en Construcción) (Av. en proyecto, Escuela, Parque, etc.)

DIRECCION GENERAL DE OBRAS Y SERVICIOS PÚBLICOS
DEPTO. DESARROLLO URBANO

COMPROBANTE NÚMERO A-001242 / 22 NÚM. FOLIO 878279-C
ESTA OFICINA HA SEÑALADO EL NÚMERO OFICIAL 36 PARA LA ENTRADA DEL
PREDIO UBICADO EN LA CALLE N2-ELIMINADO 2
DE LA COLONIA N3-ELIMINADO 2 N4-ELIMINADO 2


ESTA CONSTANCIA TIENE UNA VIGENCIA DE 180 DÍAS A PARTIR DE LA FECHA DE
EXPEDICIÓN (ART. 25 DEL REGLAMENTO DE CONSTRUCCIÓN PARA EL ESTADO DE
ZACATECAS Y EL NÚMERO OFICIAL DEBERÁ COLOCARSE EN UNA PARTE VISIBLE DE LA
ENTRADA DEL PREDIO Y VERSE LEGIBLE.

Fresnillo, Zacatecas, a 15 de Julio del 2022



LUGAR PARA EL CROQUIS QUE SE DEBE HACER CON TINTA

N1-ELIMINADO 2



CALLE ZIRCON

STEPHANO IMPRESORES

DATOS:

ESTADO DEL PREDIO EN CONSTRUCCION COLINDA EL PREDIO X
(Baldio, Fincado, en Construcción) (Av. en proyecto, Escuela, Parque, etc.)

DIRECCION GENERAL DE OBRAS Y SERVICIOS PÚBLICOS
DEPTO. DESARROLLO URBANO


COMPROBANTE NÚMERO A-001243 / 22 NÚM. FOLIO 878279 - C

ESTA OFICINA HA SEÑALADO EL NÚMERO OFICIAL 34 PARA LA ENTRADA DEL
PREDIO UBICADO EN LA CALLE N2-ELIMINADO 2

DE LA COLONIA N3-ELIMINADO 2 N4-ELIMINADO 2

ESTA CONSTANCIA TIENE UNA VIGENCIA DE 180 DÍAS A PARTIR DE LA FECHA DE
EXPEDICIÓN (ART. 25 DEL REGLAMENTO DE CONSTRUCCIÓN PARA EL ESTADO DE
ZACATECAS Y EL NÚMERO OFICIAL DEBERÁ COLOCARSE EN UNA PARTE VISIBLE DE LA
ENTRADA DEL PREDIO Y VERSE LEGIBLE.

Fresnillo, Zacatecas, a 15 de JULIO del 2022



LUGAR PARA EL CROQUIS QUE SE DEBE HACER CON TINTA

17 L-22 L-40 76-

N1-ELIMINADO 2

DATOS:

ESTADO DEL PREDIO EN CONSTRUCCIÓN COLINDA EL PREDIO X
(Baldío, Fincado, en Construcción) (Av. en proyecto, Escuela, Parque, etc.)


DIRECCION GENERAL DE OBRAS Y SERVICIOS PÚBLICOS
DEPTO. DESARROLLO URBANO

COMPROBANTE NÚMERO A-001244 / 22 NÚM. FOLIO 878279-C
ESTA OFICINA HA SEÑALADO EL NÚMERO OFICIAL 32 PARA LA ENTRADA DEL
PREDIO UBICADO EN LA CALLE N2-ELIMINADO 2

DE LA COLONIA N3-ELIMINADO 2 N4-ELIMINADO 2

ESTA CONSTANCIA TIENE UNA VIGENCIA DE 180 DÍAS A PARTIR DE LA FECHA DE
EXPEDICIÓN (ART. 25 DEL REGLAMENTO DE CONSTRUCCIÓN PARA EL ESTADO DE
ZACATECAS Y EL NÚMERO OFICIAL DEBERÁ COLOCARSE EN UNA PARTE VISIBLE DE LA
ENTRADA DEL PREDIO Y VERSE LEGIBLE.

Fresnillo, Zacatecas, a 15 de JULIO del 2012



LUGAR PARA EL CROQUIS QUE SE DEBE HACER CON TINTA

N1-ELIMINADO 2

DATOS:

ESTADO DEL PREDIO EN CONSTRUCCION COLINDA EL PREDIO X
(Baldío, Fincado, en Construcción) (Av. en proyecto, Escuela, Parque, etc.)


DIRECCION GENERAL DE OBRAS Y SERVICIOS PÚBLICOS
DEPTO. DESARROLLO URBANO

COMPROBANTE NÚMERO A-001245 / 22 NÚM. FOLIO 878279-C
ESTA OFICINA HA SEÑALADO EL NÚMERO OFICIAL 30 PARA LA ENTRADA DEL
PREDIO UBICADO EN LA CALLE N2-ELIMINADO 2

DE LA COLONIA N3-ELIMINADO 2 N4-ELIMINADO 2

ESTA CONSTANCIA TIENE UNA VIGENCIA DE 180 DÍAS A PARTIR DE LA FECHA DE
EXPEDICIÓN (ART. 25 DEL REGLAMENTO DE CONSTRUCCIÓN PARA EL ESTADO DE
ZACATECAS Y EL NÚMERO OFICIAL DEBERÁ COLOCARSE EN UNA PARTE VISIBLE DE LA
ENTRADA DEL PREDIO Y VERSE LEGIBLE.

Fresnillo, Zacatecas, a 15 de JULIO del 2022



LUGAR PARA EL CROQUIS QUE SE DEBE HACER CON TINTA

N1-ELIMINADO 2

DATOS:


ESTADO DEL PREDIO EN CONSTRUCCION COLINDA EL PREDIO X
(Baldío, Fincado, en Construcción) (Av. en proyecto, Escuela, Parque, etc.)

DIRECCION GENERAL DE OBRAS Y SERVICIOS PÚBLICOS
DEPTO. DESARROLLO URBANO

COMPROBANTE NÚMERO A-001246/22 NÚM. FOLIO 878279-C
ESTA OFICINA HA SEÑALADO EL NÚMERO OFICIAL 28 PARA LA ENTRADA DEL
PREDIO UBICADO EN LA CALLE N2-ELIMINADO 2
DE LA COLONIA N3-ELIMINADO 2 N4-ELIMINADO 2

ESTA CONSTANCIA TIENE UNA VIGENCIA DE 180 DÍAS A PARTIR DE LA FECHA DE
EXPEDICIÓN (ART. 25 DEL REGLAMENTO DE CONSTRUCCIÓN PARA EL ESTADO DE
ZACATECAS Y EL NÚMERO OFICIAL DEBERÁ COLOCARSE EN UNA PARTE VISIBLE DE LA
ENTRADA DEL PREDIO Y VERSE LEGIBLE.

Fresnillo, Zacatecas, a 15 de JULIO del 2022


JEFE DEL DEPARTAMENTO
Dir. de Des. Urbano y
Obras Públicas
DESARROLLO URBANO

LUGAR PARA EL CROQUIS QUE SE DEBE HACER CON TINTA

N1-ELIMINADO 2

CALLE ZIRCON

DATOS:


ESTADO DEL PREDIO EN CONSTRUCCION COLINDA EL PREDIO X
(Baldio, Fincado, en Construcción) (Av. en proyecto, Escuela, Parque, etc.)

DIRECCION GENERAL DE OBRAS Y SERVICIOS PÚBLICOS
DEPTO. DESARROLLO URBANO

COMPROBANTE NÚMERO A-001239/22 NÚM. FOLIO 878279-C
ESTA OFICINA HA SEÑALADO EL NÚMERO OFICIAL 42 PARA LA ENTRADA DEL
PREDIO UBICADO EN LA CALLE N2-ELIMINADO 2
DE LA COLONIA N3-ELIMINADO 2 N4-ELIMINADO 2

ESTA CONSTANCIA TIENE UNA VIGENCIA DE 180 DÍAS A PARTIR DE LA FECHA DE
EXPEDICIÓN (ART. 25 DEL REGLAMENTO DE CONSTRUCCIÓN PARA EL ESTADO DE
ZACATECAS Y EL NÚMERO OFICIAL DEBERÁ COLOCARSE EN UNA PARTE VISIBLE DE LA
ENTRADA DEL PREDIO Y VERSE LEGIBLE.


Fresnillo, Zacatecas, a 15 de JULIO del 2022



LUGAR PARA EL CROQUIS QUE SE DEBE HACER CON TINTA

17 L-22 L-23 76

N1-ELIMINADO 2



STEPHANO IMPRESORES

DATOS:

ESTADO DEL PREDIO EN CONSTRUCCIÓN COLINDA EL PREDIO X
(Baldío, Fincado, en Construcción) (Av. en proyecto, Escuela, Parque, etc.)

DIRECCION GENERAL DE OBRAS Y SERVICIOS PÚBLICOS
DEPTO. DESARROLLO URBANO

COMPROBANTE NÚMERO A-001259/22 NÚM. FOLIO 878279-C
ESTA OFICINA HA SEÑALADO EL NÚMERO OFICIAL 37 PARA LA ENTRADA DEL
PREDIO UBICADO EN LA CALLE N2-ELIMINADO 2
DE LA COLONIA N3-ELIMINADO 2

ESTA CONSTANCIA TIENE UNA VIGENCIA DE 180 DÍAS A PARTIR DE LA FECHA DE EXPEDICIÓN (ART. 25 DEL REGLAMENTO DE CONSTRUCCIÓN PARA EL ESTADO DE ZACATECAS Y EL NÚMERO OFICIAL DEBERÁ COLOCARSE EN UNA PARTE VISIBLE DE LA ENTRADA DEL PREDIO Y VERSE LEGIBLE.

Fresnillo, Zacatecas, a los 5 de JULIO del 2022



LUGAR PARA EL CROQUIS QUE SE DEBE HACER CON TINTA

N1-ELIMINADO 2

STEPHANO IMPRESORES

DATOS:

ESTADO DEL PREDIO EN CONSTRUCCION COLINDA EL PREDIO X
(Baldío, Fincado, en Construcción) (Av. en proyecto, Escuela, Parque, etc.)


DIRECCION GENERAL DE OBRAS Y SERVICIOS PÚBLICOS

DEPTO. DESARROLLO URBANO

COMPROBANTE NÚMERO A-001238/22 NÚM. FOLIO 878279-C
ESTA OFICINA HA SEÑALADO EL NÚMERO OFICIAL 101 PARA LA ENTRADA DEL
PREDIO UBICADO EN LA CALLE N2-ELIMINADO 2
DE LA COLONIA N3-ELIMINADO 2

ESTA CONSTANCIA TIENE UNA VIGENCIA DE 180 DÍAS A PARTIR DE LA FECHA DE
EXPEDICIÓN (ART. 25 DEL REGLAMENTO DE CONSTRUCCIÓN PARA EL ESTADO DE
ZACATECAS Y EL NÚMERO OFICIAL DEBERÁ COLOCARSE EN UNA PARTE VISIBLE DE LA
ENTRADA DEL PREDIO Y VERSE LEGIBLE.

Fresnillo, Zacatecas, a 15 de JULIO del 2022



LUGAR PARA EL CROQUIS QUE SE DEBE HACER CON TINTA

N1-ELIMINADO 2

DATOS:


ESTADO DEL PREDIO EN CONSTRUCCION COLINDA EL PREDIO X
(Baldio, Fincado, en Construcción) (Av. en proyecto, Escuela, Parque, etc.)

DIRECCION GENERAL DE OBRAS Y SERVICIOS PÚBLICOS
DEPTO. DESARROLLO URBANO

COMPROBANTE NÚMERO A-001236/22 NÚM. FOLIO 878279-C
ESTA OFICINA HA SEÑALADO EL NÚMERO OFICIAL 103 PARA LA ENTRADA DEL
PREDIO UBICADO EN LA CALLE N2-ELIMINADO 2
DE LA COLONIA N3-ELIMINADO 2

ESTA CONSTANCIA TIENE UNA VIGENCIA DE 180 DÍAS A PARTIR DE LA FECHA DE
EXPEDICIÓN (ART. 25 DEL REGLAMENTO DE CONSTRUCCIÓN PARA EL ESTADO DE
ZACATECAS Y EL NÚMERO OFICIAL DEBERÁ COLOCARSE EN UNA PARTE VISIBLE DE LA
ENTRADA DEL PREDIO Y VERSE LEGIBLE.

Fresnillo, Zacatecás, a 14 de JULIO del 2022



LUGAR PARA EL CROQUIS QUE SE DEBE HACER CON TINTA

N1-ELIMINADO 2

DATOS:


ESTADO DEL PREDIO EN CONSTRUCCION COLINDA EL PREDIO X
(Baldio, Fincado, en Construcción) (Av. en proyecto, Escuela, Parque, etc.)

DIRECCION GENERAL DE OBRAS Y SERVICIOS PÚBLICOS
DEPTO. DESARROLLO URBANO

COMPROBANTE NÚMERO A-001235/22 NÚM. FOLIO 878279-C
ESTA OFICINA HA SEÑALADO EL NÚMERO OFICIAL 105 PARA LA ENTRADA DEL
PREDIO UBICADO EN LA CALLE N2-ELIMINADO 2
DE LA COLONIA N3-ELIMINADO 2

ESTA CONSTANCIA TIENE UNA VIGENCIA DE 180 DÍAS A PARTIR DE LA FECHA DE
EXPEDICIÓN (ART. 25 DEL REGLAMENTO DE CONSTRUCCIÓN PARA EL ESTADO DE
ZACATECAS Y EL NÚMERO OFICIAL DEBERÁ COLOCARSE EN UNA PARTE VISIBLE DE LA
ENTRADA DEL PREDIO Y VERSE LEGIBLE.

Fresnillo, Zacatécas, a 14 de JULIO del 2022



LUGAR PARA EL CROQUIS QUE SE DEBE HACER CON TINTA

N1-ELIMINADO 2

DATOS:


ESTADO DEL PREDIO EN CONSTRUCCION COLINDA EL PREDIO X
(Baldio, Fincado, en Construcción) (Av. en proyecto, Escuela, Parque, etc.)

DIRECCION GENERAL DE OBRAS Y SERVICIOS PÚBLICOS
DEPTO. DESARROLLO URBANO

COMPROBANTE NÚMERO A-001234/22 NÚM. FOLIO 878279-C
ESTA OFICINA HA SEÑALADO EL NÚMERO OFICIAL 107 PARA LA ENTRADA DEL
PREDIO UBICADO EN LA CALLE N2-ELIMINADO 2
DE LA COLONIA N3-ELIMINADO 2

ESTA CONSTANCIA TIENE UNA VIGENCIA DE 180 DÍAS A PARTIR DE LA FECHA DE
EXPEDICIÓN (ART. 25 DEL REGLAMENTO DE CONSTRUCCIÓN PARA EL ESTADO DE
ZACATECAS Y EL NÚMERO OFICIAL DEBERÁ COLOCARSE EN UNA PARTE VISIBLE DE LA
ENTRADA DEL PREDIO Y VERSE LEGIBLE.

Fresnillo, Zacatecas, a 14 de JULIO del 2022



N5-ELIMINADO 2

ESTADO DEL PREDIO EN CONSTRUCCION COLINDA EL PREDIO X
(Baldío, fincado, en construcción) (Av. en proyecto, escuela, parque, etc.)

DIRECCION GENERAL DE OBRAS Y SERVICIOS PÚBLICOS

DEPTO. DE DESARROLLO URBANO


COMPROBANTE NÚMERO A-00343/21 NÚM. DE FOLIO 761715-C

ESTA OFICINA HA SEÑALADO EL NÚMERO OFICIAL Ku.15+00 PARA LA ENTRADA DEL PREDIO UBICADO EN LA CALLE N6-ELIMINADO 2 DE LA COLONIA

ESTA CONSTANCIA TIENE UNA VIGENCIA DE 180 DÍAS A PARTIR DE LA FECHA DE EXPEDICIÓN (ART. 25 DEL REGLAMENTO DE CONSTRUCCIÓN PARA EL ESTADO DE ZACATECAS Y EL NÚMERO OFICIAL DEBERÁ COLOCARSE EN UNA PARTE VISIBLE DE LA ENTRADA DEL PREDIO Y VERSE LEGIBLE.

Fresnillo, Zacatecas, a 3 de Marzo del 2021

Jefe del Departamento



N1-ELIMINADO 2

ESTADO DEL PREDIO

DATOS:


ESTADO DEL PREDIO EN CONSTRUCCION COLINDA EL PREDIO X
(Baldio, Fincado, en Construcción) (Av. en proyecto, Escuela, Parque, etc.)

DIRECCION GENERAL DE OBRAS Y SERVICIOS PÚBLICOS
DEPTO. DESARROLLO URBANO

COMPROBANTE NÚMERO A-001230/22 NÚM. FOLIO 878279-C
ESTA OFICINA HA SEÑALADO EL NÚMERO OFICIAL 98 PARA LA ENTRADA DEL
PREDIO UBICADO EN LA CALLE N2-ELIMINADO 2
DE LA COLONIA N3-ELIMINADO 2

ESTA CONSTANCIA TIENE UNA VIGENCIA DE 180 DÍAS A PARTIR DE LA FECHA DE
EXPEDICIÓN (ART. 25 DEL REGLAMENTO DE CONSTRUCCIÓN PARA EL ESTADO DE
ZACATECAS Y EL NÚMERO OFICIAL DEBERÁ COLOCARSE EN UNA PARTE VISIBLE DE LA
ENTRADA DEL PREDIO Y VERSE LEGIBLE.

Fresnillo, Zacatecas, a 14 de JULIO del 2022



LUGAR PARA EL CROQUIS QUE SE DEBE HACER CON TINTA

N1-ELIMINADO 2

DATOS:

ESTADO DEL PREDIO EN CONSTRUCCION COLINDA EL PREDIO λ
(Baldío, Fincado, en Construcción) (Av. en proyecto, Escuela, Parque, etc.)

DIRECCION GENERAL DE OBRAS Y SERVICIOS PÚBLICOS
DEPTO. DESARROLLO URBANO

COMPROBANTE NÚMERO A-001256/22 NÚM. FOLIO 878279-C

ESTA OFICINA HA SEÑALADO EL NÚMERO OFICIAL 8 PARA LA ENTRADA DEL
PREDIO UBICADO EN LA CALLE N2-ELIMINADO 2

DE LA COLONIA N3-ELIMINADO 2 N4-ELIMINADO 2

ESTA CONSTANCIA TIENE UNA VIGENCIA DE 180 DÍAS A PARTIR DE LA FECHA DE
EXPEDICIÓN (ART. 25 DEL REGLAMENTO DE CONSTRUCCIÓN PARA EL ESTADO DE
ZACATECAS Y EL NÚMERO OFICIAL DEBERÁ COLOCARSE EN UNA PARTE VISIBLE DE LA
ENTRADA DEL PREDIO Y VERSE LEGIBLE.

Fresnillo, Zacatecas, a 15 de JULIO del 2022



N1-ELIMINADO 2

DATOS:

ESTADO DEL PREDIO EN CONSTRUCCION COLINDA EL PREDIO X
(Baldio, Fincado, en Construcción) (Av. en proyecto, Escuela, Parque, etc.)

DIRECCION GENERAL DE OBRAS Y SERVICIOS PÚBLICOS
DEPTO. DESARROLLO URBANO

COMPROBANTE NÚMERO A-001229/22 NÚM. FOLIO 878279-C

ESTA OFICINA HA SEÑALADO EL NÚMERO OFICIAL N4-ELIMINADO 2 PARA LA ENTRADA DEL
PREDIO UBICADO EN LA CALLE [REDACTED]

DE LA COLONIA [REDACTED] N2-ELIMINADO 2
N3-ELIMINADO 2

ESTA CONSTANCIA TIENE UNA VIGENCIA DE 180 DÍAS A PARTIR DE LA FECHA DE
EXPEDICIÓN (ART. 25 DEL REGLAMENTO DE CONSTRUCCIÓN PARA EL ESTADO DE
ZACATECAS Y EL NÚMERO OFICIAL DEBERÁ COLOCARSE EN UNA PARTE VISIBLE DE LA
ENTRADA DEL PREDIO Y VERSE LEGIBLE.

Fresnillo, ^{EL AV.} Zacatecas, a 14 de JULIO del 2022


Jefe del Departamento
FRESNILLO
Tiene Rumbo
Dir. de Des. Urbano y
Obras Públicas
DESARROLLO URBANO

FUNDAMENTO LEGAL

- 1.- ELIMINADO el domicilio de un particular, 2 párrafos de 2 renglones por ser un dato identificativo de conformidad con los artículos 3.2 fracción II inciso "a" y 21.1 fracción I de la LTAIPEJM, artículo 3.1 fracción IX de la LPDPPSOEJM y Lineamiento Quincuagésimo Octavo fracción I de los LGPPICR.
- 2.- ELIMINADO el domicilio de un particular, 2 párrafos de 2 renglones por ser un dato identificativo de conformidad con los artículos 3.2 fracción II inciso "a" y 21.1 fracción I de la LTAIPEJM, artículo 3.1 fracción IX de la LPDPPSOEJM y Lineamiento Quincuagésimo Octavo fracción I de los LGPPICR.
- 3.- ELIMINADO el domicilio de un particular, 2 párrafos de 2 renglones por ser un dato identificativo de conformidad con los artículos 3.2 fracción II inciso "a" y 21.1 fracción I de la LTAIPEJM, artículo 3.1 fracción IX de la LPDPPSOEJM y Lineamiento Quincuagésimo Octavo fracción I de los LGPPICR.
- 4.- ELIMINADO el domicilio de un particular, 2 párrafos de 2 renglones por ser un dato identificativo de conformidad con los artículos 3.2 fracción II inciso "a" y 21.1 fracción I de la LTAIPEJM, artículo 3.1 fracción IX de la LPDPPSOEJM y Lineamiento Quincuagésimo Octavo fracción I de los LGPPICR.
- 5.- ELIMINADO el domicilio de un particular, 2 párrafos de 2 renglones por ser un dato identificativo de conformidad con los artículos 3.2 fracción II inciso "a" y 21.1 fracción I de la LTAIPEJM, artículo 3.1 fracción IX de la LPDPPSOEJM y Lineamiento Quincuagésimo Octavo fracción I de los LGPPICR.
- 6.- ELIMINADO el domicilio de un particular, 2 párrafos de 2 renglones por ser un dato identificativo de conformidad con los artículos 3.2 fracción II inciso "a" y 21.1 fracción I de la LTAIPEJM, artículo 3.1 fracción IX de la LPDPPSOEJM y Lineamiento Quincuagésimo Octavo fracción I de los LGPPICR.
- 7.- ELIMINADO el domicilio de un particular, 2 párrafos de 2 renglones por ser un dato identificativo de conformidad con los artículos 3.2 fracción II inciso "a" y 21.1 fracción I de la LTAIPEJM, artículo 3.1 fracción IX de la LPDPPSOEJM y Lineamiento Quincuagésimo Octavo fracción I de los LGPPICR.
- 8.- ELIMINADO el domicilio de un particular, 2 párrafos de 2 renglones por ser un dato identificativo de conformidad con los artículos 3.2 fracción II inciso "a" y 21.1 fracción I de la LTAIPEJM, artículo 3.1 fracción IX de la LPDPPSOEJM y Lineamiento Quincuagésimo Octavo fracción I de los LGPPICR.
- 9.- ELIMINADO el domicilio de un particular, 2 párrafos de 2 renglones por ser un dato identificativo de conformidad con los artículos 3.2 fracción II inciso "a" y 21.1 fracción I de la LTAIPEJM, artículo 3.1 fracción IX de la LPDPPSOEJM y Lineamiento Quincuagésimo Octavo fracción I de los LGPPICR.
- 10.- ELIMINADO el domicilio de un particular, 2 párrafos de 2 renglones por ser un dato identificativo de conformidad con los artículos 3.2 fracción II inciso "a" y 21.1 fracción I de la LTAIPEJM, artículo 3.1 fracción IX de la LPDPPSOEJM y Lineamiento Quincuagésimo Octavo fracción I de los LGPPICR.
- 11.- ELIMINADO el domicilio de un particular, 2 párrafos de 2 renglones por ser un dato identificativo de conformidad con los artículos 3.2 fracción II inciso "a" y 21.1 fracción I de la LTAIPEJM, artículo 3.1 fracción IX de la LPDPPSOEJM y Lineamiento Quincuagésimo Octavo fracción I de los LGPPICR.
- 12.- ELIMINADO el domicilio de un particular, 2 párrafos de 2 renglones por ser un dato identificativo de conformidad con los artículos 3.2 fracción II inciso "a" y 21.1 fracción I de la LTAIPEJM, artículo 3.1 fracción IX de la LPDPPSOEJM y Lineamiento Quincuagésimo Octavo fracción I de los LGPPICR.
- 13.- ELIMINADO el domicilio de un particular, 2 párrafos de 2 renglones por ser un dato identificativo de conformidad con los artículos 3.2 fracción II inciso "a" y 21.1 fracción I de la LTAIPEJM, artículo 3.1 fracción IX de la LPDPPSOEJM y Lineamiento Quincuagésimo Octavo fracción I de los LGPPICR.
- 14.- ELIMINADA la firma de particular, 6 párrafos de 6 renglones por ser un dato identificativo de conformidad con los artículos

FUNDAMENTO LEGAL

1.- ELIMINADO el domicilio de un particular, 2 párrafos de 2 renglones por ser un dato identificativo de conformidad con los artículos 3.2 fracción II inciso "a" y 21.1 fracción I de la LTAIPEJM, artículo 3.1 fracción IX de la LPDPPSOEJM y Lineamiento Quincuagésimo Octavo fracción I de los LGPPICR.

2.- ELIMINADO el nombre de un particular, 1 párrafo de 1 renglón por ser un dato identificativo de conformidad con los artículos 3.2 fracción II inciso "a" y 21.1 fracción I de la LTAIPEJM, artículo 3.1 fracción IX de la LPDPPSOEJM y Lineamiento Quincuagésimo Octavo fracción I de los LGPPICR.

3.- ELIMINADAS las cuentas bancarias, 73 párrafos de 73 renglones por ser un dato patrimonial de conformidad con los artículos 3.2 fracción II inciso "a" y 21.1 fracción I de la LTAIPEJM, artículo 3.1 fracciones IX y X de la LPDPPSOEJM y Lineamiento Quincuagésimo Octavo fracción VI de los LGPPICR.

* "LTAIPEJM: Ley de Transparencia y Acceso a la Información Pública del Estado de Jalisco y sus Municipios.

LPDPPSOEJM: Ley de Protección de Datos Personales en Posesión de Sujetos Obligados en el Estado de Jalisco y sus Municipios.

LGPPICR: Lineamientos Generales para la Protección de la Información Confidencial y Reservada que deberán observar los sujetos obligados previstos en la Ley de Transparencia y Acceso a la Información Pública del Estado de Jalisco y sus Municipios."

FUNDAMENTO LEGAL

1.- ELIMINADO el domicilio de un particular, 2 párrafos de 2 renglones por ser un dato identificativo de conformidad con los artículos 3.2 fracción II inciso "a" y 21.1 fracción I de la LTAIPEJM, artículo 3.1 fracción IX de la LPDPPSOEJM y Lineamiento Quincuagésimo Octavo fracción I de los LGPPICR.

2.- ELIMINADO el nombre de un particular, 1 párrafo de 1 renglón por ser un dato identificativo de conformidad con los artículos 3.2 fracción II inciso "a" y 21.1 fracción I de la LTAIPEJM, artículo 3.1 fracción IX de la LPDPPSOEJM y Lineamiento Quincuagésimo Octavo fracción I de los LGPPICR.

3.- ELIMINADAS las cuentas bancarias, 73 párrafos de 73 renglones por ser un dato patrimonial de conformidad con los artículos 3.2 fracción II inciso "a" y 21.1 fracción I de la LTAIPEJM, artículo 3.1 fracciones IX y X de la LPDPPSOEJM y Lineamiento Quincuagésimo Octavo fracción VI de los LGPPICR.

* "LTAIPEJM: Ley de Transparencia y Acceso a la Información Pública del Estado de Jalisco y sus Municipios.

LPDPPSOEJM: Ley de Protección de Datos Personales en Posesión de Sujetos Obligados en el Estado de Jalisco y sus Municipios.

LGPPICR: Lineamientos Generales para la Protección de la Información Confidencial y Reservada que deberán observar los sujetos obligados previstos en la Ley de Transparencia y Acceso a la Información Pública del Estado de Jalisco y sus Municipios."

FUNDAMENTO LEGAL

1.- ELIMINADO el domicilio de un particular, 2 párrafos de 2 renglones por ser un dato identificativo de conformidad con los artículos 3.2 fracción II inciso "a" y 21.1 fracción I de la LTAIPEJM, artículo 3.1 fracción IX de la LPDPPSOEJM y Lineamiento Quincuagésimo Octavo fracción I de los LGPPICR.

2.- ELIMINADO el nombre de un particular, 1 párrafo de 1 renglón por ser un dato identificativo de conformidad con los artículos 3.2 fracción II inciso "a" y 21.1 fracción I de la LTAIPEJM, artículo 3.1 fracción IX de la LPDPPSOEJM y Lineamiento Quincuagésimo Octavo fracción I de los LGPPICR.

3.- ELIMINADAS las cuentas bancarias, 73 párrafos de 73 renglones por ser un dato patrimonial de conformidad con los artículos 3.2 fracción II inciso "a" y 21.1 fracción I de la LTAIPEJM, artículo 3.1 fracciones IX y X de la LPDPPSOEJM y Lineamiento Quincuagésimo Octavo fracción VI de los LGPPICR.

* "LTAIPEJM: Ley de Transparencia y Acceso a la Información Pública del Estado de Jalisco y sus Municipios.

LPDPPSOEJM: Ley de Protección de Datos Personales en Posesión de Sujetos Obligados en el Estado de Jalisco y sus Municipios.

LGPPICR: Lineamientos Genenerales para la Protección de la Información Confidencial y Reservada que deberán observar los sujetos obligados previstos en la Ley de Transparencia y Acceso a la Información Pública del Estado de Jalisco y sus Municipios."

FUNDAMENTO LEGAL

1.- ELIMINADO el domicilio de un particular, 2 párrafos de 2 renglones por ser un dato identificativo de conformidad con los artículos 3.2 fracción II inciso "a" y 21.1 fracción I de la LTAIPEJM, artículo 3.1 fracción IX de la LPDPPSOEJM y Lineamiento Quincuagésimo Octavo fracción I de los LGPPICR.

2.- ELIMINADO el domicilio de un particular, 2 párrafos de 2 renglones por ser un dato identificativo de conformidad con los artículos 3.2 fracción II inciso "a" y 21.1 fracción I de la LTAIPEJM, artículo 3.1 fracción IX de la LPDPPSOEJM y Lineamiento Quincuagésimo Octavo fracción I de los LGPPICR.

3.- ELIMINADO el domicilio de un particular, 2 párrafos de 2 renglones por ser un dato identificativo de conformidad con los artículos 3.2 fracción II inciso "a" y 21.1 fracción I de la LTAIPEJM, artículo 3.1 fracción IX de la LPDPPSOEJM y Lineamiento Quincuagésimo Octavo fracción I de los LGPPICR.

4.- ELIMINADO el domicilio de un particular, 2 párrafos de 2 renglones por ser un dato identificativo de conformidad con los artículos 3.2 fracción II inciso "a" y 21.1 fracción I de la LTAIPEJM, artículo 3.1 fracción IX de la LPDPPSOEJM y Lineamiento Quincuagésimo Octavo fracción I de los LGPPICR.

* "LTAIPEJM: Ley de Transparencia y Acceso a la Información Pública del Estado de Jalisco y sus Municipios.

LPDPPSOEJM: Ley de Protección de Datos Personales en Posesión de Sujetos Obligados en el Estado de Jalisco y sus Municipios.

LGPPICR: Lineamientos Genenerales para la Protección de la Información Confidencial y Reservada que deberán observar los sujetos obligados previstos en la Ley de Transparencia y Acceso a la Información Pública del Estado de Jalisco y sus Municipios."

FUNDAMENTO LEGAL

1.- ELIMINADO el domicilio de un particular, 2 párrafos de 2 renglones por ser un dato identificativo de conformidad con los artículos 3.2 fracción II inciso "a" y 21.1 fracción I de la LTAIPEJM, artículo 3.1 fracción IX de la LPDPPSOEJM y Lineamiento Quincuagésimo Octavo fracción I de los LGPPICR.

2.- ELIMINADO el domicilio de un particular, 2 párrafos de 2 renglones por ser un dato identificativo de conformidad con los artículos 3.2 fracción II inciso "a" y 21.1 fracción I de la LTAIPEJM, artículo 3.1 fracción IX de la LPDPPSOEJM y Lineamiento Quincuagésimo Octavo fracción I de los LGPPICR.

3.- ELIMINADO el domicilio de un particular, 2 párrafos de 2 renglones por ser un dato identificativo de conformidad con los artículos 3.2 fracción II inciso "a" y 21.1 fracción I de la LTAIPEJM, artículo 3.1 fracción IX de la LPDPPSOEJM y Lineamiento Quincuagésimo Octavo fracción I de los LGPPICR.

* "LTAIPEJM: Ley de Transparencia y Acceso a la Información Pública del Estado de Jalisco y sus Municipios.

LPDPPSOEJM: Ley de Protección de Datos Personales en Posesión de Sujetos Obligados en el Estado de Jalisco y sus Municipios.

LGPPICR: Lineamientos Genenerales para la Protección de la Información Confidencial y Reservada que deberán observar los sujetos obligados previstos en la Ley de Transparencia y Acceso a la Información Pública del Estado de Jalisco y sus Municipios."

FUNDAMENTO LEGAL

1.- ELIMINADO el domicilio de un particular, 2 párrafos de 2 renglones por ser un dato identificativo de conformidad con los artículos 3.2 fracción II inciso "a" y 21.1 fracción I de la LTAIPEJM, artículo 3.1 fracción IX de la LPDPPSOEJM y Lineamiento Quincuagésimo Octavo fracción I de los LGPPICR.

2.- ELIMINADO el nombre de un particular, 1 párrafo de 1 renglón por ser un dato identificativo de conformidad con los artículos 3.2 fracción II inciso "a" y 21.1 fracción I de la LTAIPEJM, artículo 3.1 fracción IX de la LPDPPSOEJM y Lineamiento Quincuagésimo Octavo fracción I de los LGPPICR.

3.- ELIMINADO el nombre de un particular, 1 párrafo de 1 renglón por ser un dato identificativo de conformidad con los artículos 3.2 fracción II inciso "a" y 21.1 fracción I de la LTAIPEJM, artículo 3.1 fracción IX de la LPDPPSOEJM y Lineamiento Quincuagésimo Octavo fracción I de los LGPPICR.

4.- ELIMINADAS las cuentas bancarias, 73 párrafos de 73 renglones por ser un dato patrimonial de conformidad con los artículos 3.2 fracción II inciso "a" y 21.1 fracción I de la LTAIPEJM, artículo 3.1 fracciones IX y X de la LPDPPSOEJM y Lineamiento Quincuagésimo Octavo fracción VI de los LGPPICR.

5.- ELIMINADO el domicilio de un particular, 2 párrafos de 2 renglones por ser un dato identificativo de conformidad con los artículos 3.2 fracción II inciso "a" y 21.1 fracción I de la LTAIPEJM, artículo 3.1 fracción IX de la LPDPPSOEJM y Lineamiento Quincuagésimo Octavo fracción I de los LGPPICR.

6.- ELIMINADO el domicilio de un particular, 2 párrafos de 2 renglones por ser un dato identificativo de conformidad con los artículos 3.2 fracción II inciso "a" y 21.1 fracción I de la LTAIPEJM, artículo 3.1 fracción IX de la LPDPPSOEJM y Lineamiento Quincuagésimo Octavo fracción I de los LGPPICR.

7.- ELIMINADO el domicilio de un particular, 2 párrafos de 2 renglones por ser un dato identificativo de conformidad con los artículos 3.2 fracción II inciso "a" y 21.1 fracción I de la LTAIPEJM, artículo 3.1 fracción IX de la LPDPPSOEJM y Lineamiento Quincuagésimo Octavo fracción I de los LGPPICR.

8.- ELIMINADO el nombre de un particular, 1 párrafo de 1 renglón por ser un dato identificativo de conformidad con los artículos 3.2 fracción II inciso "a" y 21.1 fracción I de la LTAIPEJM, artículo 3.1 fracción IX de la LPDPPSOEJM y Lineamiento Quincuagésimo Octavo fracción I de los LGPPICR.

9.- ELIMINADO el domicilio de un particular, 2 párrafos de 2 renglones por ser un dato identificativo de conformidad con los artículos 3.2 fracción II inciso "a" y 21.1 fracción I de la LTAIPEJM, artículo 3.1 fracción IX de la LPDPPSOEJM y Lineamiento Quincuagésimo Octavo fracción I de los LGPPICR.

10.- ELIMINADO el nombre de un particular, 1 párrafo de 1 renglón por ser un dato identificativo de conformidad con los artículos 3.2 fracción II inciso "a" y 21.1 fracción I de la LTAIPEJM, artículo 3.1 fracción IX de la LPDPPSOEJM y Lineamiento Quincuagésimo Octavo fracción I de los LGPPICR.

11.- ELIMINADA la firma de particular, 6 párrafos de 6 renglones por ser un dato identificativo de conformidad con los artículos 3.2 fracción II inciso "a" y 21.1 fracción I de la LTAIPEJM, artículo 3.1 fracciones IX y X de la LPDPPSOEJM y Lineamiento Quincuagésimo Octavo fracción I de los LGPPICR.

12.- ELIMINADO el domicilio de un particular, 2 párrafos de 2 renglones por ser un dato identificativo de conformidad con los artículos 3.2 fracción II inciso "a" y 21.1 fracción I de la LTAIPEJM, artículo 3.1 fracción IX de la LPDPPSOEJM y Lineamiento Quincuagésimo Octavo fracción I de los LGPPICR.

13.- ELIMINADO el domicilio de un particular, 2 párrafos de 2 renglones por ser un dato identificativo de conformidad con los artículos 3.2 fracción II inciso "a" y 21.1 fracción I de la LTAIPEJM, artículo 3.1 fracción IX de la LPDPPSOEJM y Lineamiento Quincuagésimo Octavo fracción I de los LGPPICR.

14.- ELIMINADO el domicilio de un particular, 2 párrafos de 2 renglones por ser un dato identificativo de conformidad con los

FUNDAMENTO LEGAL

1.- ELIMINADO el domicilio de un particular, 2 párrafos de 2 renglones por ser un dato identificativo de conformidad con los artículos 3.2 fracción II inciso "a" y 21.1 fracción I de la LTAIPEJM, artículo 3.1 fracción IX de la LPDPPSOEJM y Lineamiento Quincuagésimo Octavo fracción I de los LGPPICR.

2.- ELIMINADO el nombre de un particular, 1 párrafo de 1 renglón por ser un dato identificativo de conformidad con los artículos 3.2 fracción II inciso "a" y 21.1 fracción I de la LTAIPEJM, artículo 3.1 fracción IX de la LPDPPSOEJM y Lineamiento Quincuagésimo Octavo fracción I de los LGPPICR.

3.- ELIMINADAS las cuentas bancarias, 73 párrafos de 73 renglones por ser un dato patrimonial de conformidad con los artículos 3.2 fracción II inciso "a" y 21.1 fracción I de la LTAIPEJM, artículo 3.1 fracciones IX y X de la LPDPPSOEJM y Lineamiento Quincuagésimo Octavo fracción VI de los LGPPICR.

* "LTAIPEJM: Ley de Transparencia y Acceso a la Información Pública del Estado de Jalisco y sus Municipios.

LPDPPSOEJM: Ley de Protección de Datos Personales en Posesión de Sujetos Obligados en el Estado de Jalisco y sus Municipios.

LGPPICR: Lineamientos Generales para la Protección de la Información Confidencial y Reservada que deberán observar los sujetos obligados previstos en la Ley de Transparencia y Acceso a la Información Pública del Estado de Jalisco y sus Municipios."

FUNDAMENTO LEGAL

1.- ELIMINADO el domicilio de un particular, 2 párrafos de 2 renglones por ser un dato identificativo de conformidad con los artículos 3.2 fracción II inciso "a" y 21.1 fracción I de la LTAIPEJM, artículo 3.1 fracción IX de la LPDPPSOEJM y Lineamiento Quincuagésimo Octavo fracción I de los LGPPICR.

2.- ELIMINADO el nombre de un particular, 1 párrafo de 1 renglón por ser un dato identificativo de conformidad con los artículos 3.2 fracción II inciso "a" y 21.1 fracción I de la LTAIPEJM, artículo 3.1 fracción IX de la LPDPPSOEJM y Lineamiento Quincuagésimo Octavo fracción I de los LGPPICR.

3.- ELIMINADAS las cuentas bancarias, 73 párrafos de 73 renglones por ser un dato patrimonial de conformidad con los artículos 3.2 fracción II inciso "a" y 21.1 fracción I de la LTAIPEJM, artículo 3.1 fracciones IX y X de la LPDPPSOEJM y Lineamiento Quincuagésimo Octavo fracción VI de los LGPPICR.

* "LTAIPEJM: Ley de Transparencia y Acceso a la Información Pública del Estado de Jalisco y sus Municipios.

LPDPPSOEJM: Ley de Protección de Datos Personales en Posesión de Sujetos Obligados en el Estado de Jalisco y sus Municipios.

LGPPICR: Lineamientos Genenerales para la Protección de la Información Confidencial y Reservada que deberán observar los sujetos obligados previstos en la Ley de Transparencia y Acceso a la Información Pública del Estado de Jalisco y sus Municipios."

FUNDAMENTO LEGAL

1.- ELIMINADO el domicilio de un particular, 2 párrafos de 2 renglones por ser un dato identificativo de conformidad con los artículos 3.2 fracción II inciso "a" y 21.1 fracción I de la LTAIPEJM, artículo 3.1 fracción IX de la LPDPPSOEJM y Lineamiento Quincuagésimo Octavo fracción I de los LGPPICR.

2.- ELIMINADO el nombre de un particular, 1 párrafo de 1 renglón por ser un dato identificativo de conformidad con los artículos 3.2 fracción II inciso "a" y 21.1 fracción I de la LTAIPEJM, artículo 3.1 fracción IX de la LPDPPSOEJM y Lineamiento Quincuagésimo Octavo fracción I de los LGPPICR.

3.- ELIMINADAS las cuentas bancarias, 73 párrafos de 73 renglones por ser un dato patrimonial de conformidad con los artículos 3.2 fracción II inciso "a" y 21.1 fracción I de la LTAIPEJM, artículo 3.1 fracciones IX y X de la LPDPPSOEJM y Lineamiento Quincuagésimo Octavo fracción VI de los LGPPICR.

* "LTAIPEJM: Ley de Transparencia y Acceso a la Información Pública del Estado de Jalisco y sus Municipios.

LPDPPSOEJM: Ley de Protección de Datos Personales en Posesión de Sujetos Obligados en el Estado de Jalisco y sus Municipios.

LGPPICR: Lineamientos Generales para la Protección de la Información Confidencial y Reservada que deberán observar los sujetos obligados previstos en la Ley de Transparencia y Acceso a la Información Pública del Estado de Jalisco y sus Municipios."

FUNDAMENTO LEGAL

1.- ELIMINADO el domicilio de un particular, 2 párrafos de 2 renglones por ser un dato identificativo de conformidad con los artículos 3.2 fracción II inciso "a" y 21.1 fracción I de la LTAIPEJM, artículo 3.1 fracción IX de la LPDPPSOEJM y Lineamiento Quincuagésimo Octavo fracción I de los LGPPICR.

2.- ELIMINADO el domicilio de un particular, 2 párrafos de 2 renglones por ser un dato identificativo de conformidad con los artículos 3.2 fracción II inciso "a" y 21.1 fracción I de la LTAIPEJM, artículo 3.1 fracción IX de la LPDPPSOEJM y Lineamiento Quincuagésimo Octavo fracción I de los LGPPICR.

3.- ELIMINADO el domicilio de un particular, 2 párrafos de 2 renglones por ser un dato identificativo de conformidad con los artículos 3.2 fracción II inciso "a" y 21.1 fracción I de la LTAIPEJM, artículo 3.1 fracción IX de la LPDPPSOEJM y Lineamiento Quincuagésimo Octavo fracción I de los LGPPICR.

4.- ELIMINADO el domicilio de un particular, 2 párrafos de 2 renglones por ser un dato identificativo de conformidad con los artículos 3.2 fracción II inciso "a" y 21.1 fracción I de la LTAIPEJM, artículo 3.1 fracción IX de la LPDPPSOEJM y Lineamiento Quincuagésimo Octavo fracción I de los LGPPICR.

* "LTAIPEJM: Ley de Transparencia y Acceso a la Información Pública del Estado de Jalisco y sus Municipios.

LPDPPSOEJM: Ley de Protección de Datos Personales en Posesión de Sujetos Obligados en el Estado de Jalisco y sus Municipios.

LGPPICR: Lineamientos Genenerales para la Protección de la Información Confidencial y Reservada que deberán observar los sujetos obligados previstos en la Ley de Transparencia y Acceso a la Información Pública del Estado de Jalisco y sus Municipios."

FUNDAMENTO LEGAL

- 1.- ELIMINADO el domicilio de un particular, 2 párrafos de 2 renglones por ser un dato identificativo de conformidad con los artículos 3.2 fracción II inciso "a" y 21.1 fracción I de la LTAIPEJM, artículo 3.1 fracción IX de la LPDPPSOEJM y Lineamiento Quincuagésimo Octavo fracción I de los LGPPICR.
- 2.- ELIMINADO el domicilio de un particular, 2 párrafos de 2 renglones por ser un dato identificativo de conformidad con los artículos 3.2 fracción II inciso "a" y 21.1 fracción I de la LTAIPEJM, artículo 3.1 fracción IX de la LPDPPSOEJM y Lineamiento Quincuagésimo Octavo fracción I de los LGPPICR.
- 3.- ELIMINADO el nombre de un particular, 1 párrafo de 1 renglón por ser un dato identificativo de conformidad con los artículos 3.2 fracción II inciso "a" y 21.1 fracción I de la LTAIPEJM, artículo 3.1 fracción IX de la LPDPPSOEJM y Lineamiento Quincuagésimo Octavo fracción I de los LGPPICR.
- 4.- ELIMINADO el nombre de un particular, 1 párrafo de 1 renglón por ser un dato identificativo de conformidad con los artículos 3.2 fracción II inciso "a" y 21.1 fracción I de la LTAIPEJM, artículo 3.1 fracción IX de la LPDPPSOEJM y Lineamiento Quincuagésimo Octavo fracción I de los LGPPICR.
- 5.- ELIMINADA la firma de particular, 6 párrafos de 6 renglones por ser un dato identificativo de conformidad con los artículos 3.2 fracción II inciso "a" y 21.1 fracción I de la LTAIPEJM, artículo 3.1 fracciones IX y X de la LPDPPSOEJM y Lineamiento Quincuagésimo Octavo fracción I de los LGPPICR.
- 6.- ELIMINADA la firma de particular, 6 párrafos de 6 renglones por ser un dato identificativo de conformidad con los artículos 3.2 fracción II inciso "a" y 21.1 fracción I de la LTAIPEJM, artículo 3.1 fracciones IX y X de la LPDPPSOEJM y Lineamiento Quincuagésimo Octavo fracción I de los LGPPICR.

* "LTAIPEJM: Ley de Transparencia y Acceso a la Información Pública del Estado de Jalisco y sus Municipios.

LPDPPSOEJM: Ley de Protección de Datos Personales en Posesión de Sujetos Obligados en el Estado de Jalisco y sus Municipios.

LGPPICR: Lineamientos Generales para la Protección de la Información Confidencial y Reservada que deberán observar los sujetos obligados previstos en la Ley de Transparencia y Acceso a la Información Pública del Estado de Jalisco y sus Municipios."

FUNDAMENTO LEGAL

1.- ELIMINADO el domicilio de un particular, 2 párrafos de 2 renglones por ser un dato identificativo de conformidad con los artículos 3.2 fracción II inciso "a" y 21.1 fracción I de la LTAIPEJM, artículo 3.1 fracción IX de la LPDPPSOEJM y Lineamiento Quincuagésimo Octavo fracción I de los LGPPICR.

2.- ELIMINADO el domicilio de un particular, 2 párrafos de 2 renglones por ser un dato identificativo de conformidad con los artículos 3.2 fracción II inciso "a" y 21.1 fracción I de la LTAIPEJM, artículo 3.1 fracción IX de la LPDPPSOEJM y Lineamiento Quincuagésimo Octavo fracción I de los LGPPICR.

3.- ELIMINADO el domicilio de un particular, 2 párrafos de 2 renglones por ser un dato identificativo de conformidad con los artículos 3.2 fracción II inciso "a" y 21.1 fracción I de la LTAIPEJM, artículo 3.1 fracción IX de la LPDPPSOEJM y Lineamiento Quincuagésimo Octavo fracción I de los LGPPICR.

* "LTAIPEJM: Ley de Transparencia y Acceso a la Información Pública del Estado de Jalisco y sus Municipios.

LPDPPSOEJM: Ley de Protección de Datos Personales en Posesión de Sujetos Obligados en el Estado de Jalisco y sus Municipios.

LGPPICR: Lineamientos Generales para la Protección de la Información Confidencial y Reservada que deberán observar los sujetos obligados previstos en la Ley de Transparencia y Acceso a la Información Pública del Estado de Jalisco y sus Municipios."

FUNDAMENTO LEGAL

1.- ELIMINADO el domicilio de un particular, 2 párrafos de 2 renglones por ser un dato identificativo de conformidad con los artículos 3.2 fracción II inciso "a" y 21.1 fracción I de la LTAIPEJM, artículo 3.1 fracción IX de la LPDPPSOEJM y Lineamiento Quincuagésimo Octavo fracción I de los LGPPICR.

2.- ELIMINADO el domicilio de un particular, 2 párrafos de 2 renglones por ser un dato identificativo de conformidad con los artículos 3.2 fracción II inciso "a" y 21.1 fracción I de la LTAIPEJM, artículo 3.1 fracción IX de la LPDPPSOEJM y Lineamiento Quincuagésimo Octavo fracción I de los LGPPICR.

3.- ELIMINADO el nombre de un particular, 1 párrafo de 1 renglón por ser un dato identificativo de conformidad con los artículos 3.2 fracción II inciso "a" y 21.1 fracción I de la LTAIPEJM, artículo 3.1 fracción IX de la LPDPPSOEJM y Lineamiento Quincuagésimo Octavo fracción I de los LGPPICR.

4.- ELIMINADO el nombre de un particular, 1 párrafo de 1 renglón por ser un dato identificativo de conformidad con los artículos 3.2 fracción II inciso "a" y 21.1 fracción I de la LTAIPEJM, artículo 3.1 fracción IX de la LPDPPSOEJM y Lineamiento Quincuagésimo Octavo fracción I de los LGPPICR.

5.- ELIMINADA la firma de particular, 6 párrafos de 6 renglones por ser un dato identificativo de conformidad con los artículos 3.2 fracción II inciso "a" y 21.1 fracción I de la LTAIPEJM, artículo 3.1 fracciones IX y X de la LPDPPSOEJM y Lineamiento Quincuagésimo Octavo fracción I de los LGPPICR.

6.- ELIMINADA la firma de particular, 6 párrafos de 6 renglones por ser un dato identificativo de conformidad con los artículos 3.2 fracción II inciso "a" y 21.1 fracción I de la LTAIPEJM, artículo 3.1 fracciones IX y X de la LPDPPSOEJM y Lineamiento Quincuagésimo Octavo fracción I de los LGPPICR.

* "LTAIPEJM: Ley de Transparencia y Acceso a la Información Pública del Estado de Jalisco y sus Municipios.

LPDPPSOEJM: Ley de Protección de Datos Personales en Posesión de Sujetos Obligados en el Estado de Jalisco y sus Municipios.

LGPPICR: Lineamientos Generales para la Protección de la Información Confidencial y Reservada que deberán observar los sujetos obligados previstos en la Ley de Transparencia y Acceso a la Información Pública del Estado de Jalisco y sus Municipios."

FUNDAMENTO LEGAL

1.- ELIMINADO el domicilio de un particular, 2 párrafos de 2 renglones por ser un dato identificativo de conformidad con los artículos 3.2 fracción II inciso "a" y 21.1 fracción I de la LTAIPEJM, artículo 3.1 fracción IX de la LPDPPSOEJM y Lineamiento Quincuagésimo Octavo fracción I de los LGPPICR.

2.- ELIMINADO el domicilio de un particular, 2 párrafos de 2 renglones por ser un dato identificativo de conformidad con los artículos 3.2 fracción II inciso "a" y 21.1 fracción I de la LTAIPEJM, artículo 3.1 fracción IX de la LPDPPSOEJM y Lineamiento Quincuagésimo Octavo fracción I de los LGPPICR.

3.- ELIMINADO el domicilio de un particular, 2 párrafos de 2 renglones por ser un dato identificativo de conformidad con los artículos 3.2 fracción II inciso "a" y 21.1 fracción I de la LTAIPEJM, artículo 3.1 fracción IX de la LPDPPSOEJM y Lineamiento Quincuagésimo Octavo fracción I de los LGPPICR.

* "LTAIPEJM: Ley de Transparencia y Acceso a la Información Pública del Estado de Jalisco y sus Municipios.

LPDPPSOEJM: Ley de Protección de Datos Personales en Posesión de Sujetos Obligados en el Estado de Jalisco y sus Municipios.

LGPPICR: Lineamientos Generales para la Protección de la Información Confidencial y Reservada que deberán observar los sujetos obligados previstos en la Ley de Transparencia y Acceso a la Información Pública del Estado de Jalisco y sus Municipios."

FUNDAMENTO LEGAL

- 1.- ELIMINADO el domicilio de un particular, 2 párrafos de 2 renglones por ser un dato identificativo de conformidad con los artículos 3.2 fracción II inciso "a" y 21.1 fracción I de la LTAIPEJM, artículo 3.1 fracción IX de la LPDPPSOEJM y Lineamiento Quincuagésimo Octavo fracción I de los LGPPICR.
- 2.- ELIMINADO el domicilio de un particular, 2 párrafos de 2 renglones por ser un dato identificativo de conformidad con los artículos 3.2 fracción II inciso "a" y 21.1 fracción I de la LTAIPEJM, artículo 3.1 fracción IX de la LPDPPSOEJM y Lineamiento Quincuagésimo Octavo fracción I de los LGPPICR.
- 3.- ELIMINADO el nombre de un particular, 1 párrafo de 1 renglón por ser un dato identificativo de conformidad con los artículos 3.2 fracción II inciso "a" y 21.1 fracción I de la LTAIPEJM, artículo 3.1 fracción IX de la LPDPPSOEJM y Lineamiento Quincuagésimo Octavo fracción I de los LGPPICR.
- 4.- ELIMINADO el nombre de un particular, 1 párrafo de 1 renglón por ser un dato identificativo de conformidad con los artículos 3.2 fracción II inciso "a" y 21.1 fracción I de la LTAIPEJM, artículo 3.1 fracción IX de la LPDPPSOEJM y Lineamiento Quincuagésimo Octavo fracción I de los LGPPICR.
- 5.- ELIMINADA la firma de particular, 6 párrafos de 6 renglones por ser un dato identificativo de conformidad con los artículos 3.2 fracción II inciso "a" y 21.1 fracción I de la LTAIPEJM, artículo 3.1 fracciones IX y X de la LPDPPSOEJM y Lineamiento Quincuagésimo Octavo fracción I de los LGPPICR.
- 6.- ELIMINADA la firma de particular, 6 párrafos de 6 renglones por ser un dato identificativo de conformidad con los artículos 3.2 fracción II inciso "a" y 21.1 fracción I de la LTAIPEJM, artículo 3.1 fracciones IX y X de la LPDPPSOEJM y Lineamiento Quincuagésimo Octavo fracción I de los LGPPICR.

* "LTAIPEJM: Ley de Transparencia y Acceso a la Información Pública del Estado de Jalisco y sus Municipios.

LPDPPSOEJM: Ley de Protección de Datos Personales en Posesión de Sujetos Obligados en el Estado de Jalisco y sus Municipios.

LGPPICR: Lineamientos Generales para la Protección de la Información Confidencial y Reservada que deberán observar los sujetos obligados previstos en la Ley de Transparencia y Acceso a la Información Pública del Estado de Jalisco y sus Municipios."

FUNDAMENTO LEGAL

1.- ELIMINADO el domicilio de un particular, 2 párrafos de 2 renglones por ser un dato identificativo de conformidad con los artículos 3.2 fracción II inciso "a" y 21.1 fracción I de la LTAIPEJM, artículo 3.1 fracción IX de la LPDPPSOEJM y Lineamiento Quincuagésimo Octavo fracción I de los LGPPICR.

2.- ELIMINADO el domicilio de un particular, 2 párrafos de 2 renglones por ser un dato identificativo de conformidad con los artículos 3.2 fracción II inciso "a" y 21.1 fracción I de la LTAIPEJM, artículo 3.1 fracción IX de la LPDPPSOEJM y Lineamiento Quincuagésimo Octavo fracción I de los LGPPICR.

3.- ELIMINADO el domicilio de un particular, 2 párrafos de 2 renglones por ser un dato identificativo de conformidad con los artículos 3.2 fracción II inciso "a" y 21.1 fracción I de la LTAIPEJM, artículo 3.1 fracción IX de la LPDPPSOEJM y Lineamiento Quincuagésimo Octavo fracción I de los LGPPICR.

* "LTAIPEJM: Ley de Transparencia y Acceso a la Información Pública del Estado de Jalisco y sus Municipios.

LPDPPSOEJM: Ley de Protección de Datos Personales en Posesión de Sujetos Obligados en el Estado de Jalisco y sus Municipios.

LGPPICR: Lineamientos Generales para la Protección de la Información Confidencial y Reservada que deberán observar los sujetos obligados previstos en la Ley de Transparencia y Acceso a la Información Pública del Estado de Jalisco y sus Municipios."

FUNDAMENTO LEGAL

- 1.- ELIMINADO el domicilio de un particular, 2 párrafos de 2 renglones por ser un dato identificativo de conformidad con los artículos 3.2 fracción II inciso "a" y 21.1 fracción I de la LTAIPEJM, artículo 3.1 fracción IX de la LPDPPSOEJM y Lineamiento Quincuagésimo Octavo fracción I de los LGPPICR.
- 2.- ELIMINADO el domicilio de un particular, 2 párrafos de 2 renglones por ser un dato identificativo de conformidad con los artículos 3.2 fracción II inciso "a" y 21.1 fracción I de la LTAIPEJM, artículo 3.1 fracción IX de la LPDPPSOEJM y Lineamiento Quincuagésimo Octavo fracción I de los LGPPICR.
- 3.- ELIMINADO el nombre de un particular, 1 párrafo de 1 renglón por ser un dato identificativo de conformidad con los artículos 3.2 fracción II inciso "a" y 21.1 fracción I de la LTAIPEJM, artículo 3.1 fracción IX de la LPDPPSOEJM y Lineamiento Quincuagésimo Octavo fracción I de los LGPPICR.
- 4.- ELIMINADO el nombre de un particular, 1 párrafo de 1 renglón por ser un dato identificativo de conformidad con los artículos 3.2 fracción II inciso "a" y 21.1 fracción I de la LTAIPEJM, artículo 3.1 fracción IX de la LPDPPSOEJM y Lineamiento Quincuagésimo Octavo fracción I de los LGPPICR.
- 5.- ELIMINADA la firma de particular, 6 párrafos de 6 renglones por ser un dato identificativo de conformidad con los artículos 3.2 fracción II inciso "a" y 21.1 fracción I de la LTAIPEJM, artículo 3.1 fracciones IX y X de la LPDPPSOEJM y Lineamiento Quincuagésimo Octavo fracción I de los LGPPICR.
- 6.- ELIMINADA la firma de particular, 6 párrafos de 6 renglones por ser un dato identificativo de conformidad con los artículos 3.2 fracción II inciso "a" y 21.1 fracción I de la LTAIPEJM, artículo 3.1 fracciones IX y X de la LPDPPSOEJM y Lineamiento Quincuagésimo Octavo fracción I de los LGPPICR.

* "LTAIPEJM: Ley de Transparencia y Acceso a la Información Pública del Estado de Jalisco y sus Municipios.

LPDPPSOEJM: Ley de Protección de Datos Personales en Posesión de Sujetos Obligados en el Estado de Jalisco y sus Municipios.

LGPPICR: Lineamientos Genenerales para la Protección de la Información Confidencial y Reservada que deberán observar los sujetos obligados previstos en la Ley de Transparencia y Acceso a la Información Pública del Estado de Jalisco y sus Municipios."

FUNDAMENTO LEGAL

1.- ELIMINADO el domicilio de un particular, 2 párrafos de 2 renglones por ser un dato identificativo de conformidad con los artículos 3.2 fracción II inciso "a" y 21.1 fracción I de la LTAIPEJM, artículo 3.1 fracción IX de la LPDPPSOEJM y Lineamiento Quincuagésimo Octavo fracción I de los LGPPICR.

2.- ELIMINADO el domicilio de un particular, 2 párrafos de 2 renglones por ser un dato identificativo de conformidad con los artículos 3.2 fracción II inciso "a" y 21.1 fracción I de la LTAIPEJM, artículo 3.1 fracción IX de la LPDPPSOEJM y Lineamiento Quincuagésimo Octavo fracción I de los LGPPICR.

3.- ELIMINADO el domicilio de un particular, 2 párrafos de 2 renglones por ser un dato identificativo de conformidad con los artículos 3.2 fracción II inciso "a" y 21.1 fracción I de la LTAIPEJM, artículo 3.1 fracción IX de la LPDPPSOEJM y Lineamiento Quincuagésimo Octavo fracción I de los LGPPICR.

* "LTAIPEJM: Ley de Transparencia y Acceso a la Información Pública del Estado de Jalisco y sus Municipios.

LPDPPSOEJM: Ley de Protección de Datos Personales en Posesión de Sujetos Obligados en el Estado de Jalisco y sus Municipios.

LGPPICR: Lineamientos Generales para la Protección de la Información Confidencial y Reservada que deberán observar los sujetos obligados previstos en la Ley de Transparencia y Acceso a la Información Pública del Estado de Jalisco y sus Municipios."

FUNDAMENTO LEGAL

1.- ELIMINADO el domicilio de un particular, 2 párrafos de 2 renglones por ser un dato identificativo de conformidad con los artículos 3.2 fracción II inciso "a" y 21.1 fracción I de la LTAIPEJM, artículo 3.1 fracción IX de la LPDPPSOEJM y Lineamiento Quincuagésimo Octavo fracción I de los LGPPICR.

2.- ELIMINADO el domicilio de un particular, 2 párrafos de 2 renglones por ser un dato identificativo de conformidad con los artículos 3.2 fracción II inciso "a" y 21.1 fracción I de la LTAIPEJM, artículo 3.1 fracción IX de la LPDPPSOEJM y Lineamiento Quincuagésimo Octavo fracción I de los LGPPICR.

3.- ELIMINADO el nombre de un particular, 1 párrafo de 1 renglón por ser un dato identificativo de conformidad con los artículos 3.2 fracción II inciso "a" y 21.1 fracción I de la LTAIPEJM, artículo 3.1 fracción IX de la LPDPPSOEJM y Lineamiento Quincuagésimo Octavo fracción I de los LGPPICR.

4.- ELIMINADO el nombre de un particular, 1 párrafo de 1 renglón por ser un dato identificativo de conformidad con los artículos 3.2 fracción II inciso "a" y 21.1 fracción I de la LTAIPEJM, artículo 3.1 fracción IX de la LPDPPSOEJM y Lineamiento Quincuagésimo Octavo fracción I de los LGPPICR.

5.- ELIMINADA la firma de particular, 6 párrafos de 6 renglones por ser un dato identificativo de conformidad con los artículos 3.2 fracción II inciso "a" y 21.1 fracción I de la LTAIPEJM, artículo 3.1 fracciones IX y X de la LPDPPSOEJM y Lineamiento Quincuagésimo Octavo fracción I de los LGPPICR.

6.- ELIMINADA la firma de particular, 6 párrafos de 6 renglones por ser un dato identificativo de conformidad con los artículos 3.2 fracción II inciso "a" y 21.1 fracción I de la LTAIPEJM, artículo 3.1 fracciones IX y X de la LPDPPSOEJM y Lineamiento Quincuagésimo Octavo fracción I de los LGPPICR.

* "LTAIPEJM: Ley de Transparencia y Acceso a la Información Pública del Estado de Jalisco y sus Municipios.

LPDPPSOEJM: Ley de Protección de Datos Personales en Posesión de Sujetos Obligados en el Estado de Jalisco y sus Municipios.

LGPPICR: Lineamientos Generales para la Protección de la Información Confidencial y Reservada que deberán observar los sujetos obligados previstos en la Ley de Transparencia y Acceso a la Información Pública del Estado de Jalisco y sus Municipios."

FUNDAMENTO LEGAL

1.- ELIMINADO el domicilio de un particular, 2 párrafos de 2 renglones por ser un dato identificativo de conformidad con los artículos 3.2 fracción II inciso "a" y 21.1 fracción I de la LTAIPEJM, artículo 3.1 fracción IX de la LPDPPSOEJM y Lineamiento Quincuagésimo Octavo fracción I de los LGPPICR.

2.- ELIMINADO el domicilio de un particular, 2 párrafos de 2 renglones por ser un dato identificativo de conformidad con los artículos 3.2 fracción II inciso "a" y 21.1 fracción I de la LTAIPEJM, artículo 3.1 fracción IX de la LPDPPSOEJM y Lineamiento Quincuagésimo Octavo fracción I de los LGPPICR.

3.- ELIMINADO el domicilio de un particular, 2 párrafos de 2 renglones por ser un dato identificativo de conformidad con los artículos 3.2 fracción II inciso "a" y 21.1 fracción I de la LTAIPEJM, artículo 3.1 fracción IX de la LPDPPSOEJM y Lineamiento Quincuagésimo Octavo fracción I de los LGPPICR.

* "LTAIPEJM: Ley de Transparencia y Acceso a la Información Pública del Estado de Jalisco y sus Municipios.

LPDPPSOEJM: Ley de Protección de Datos Personales en Posesión de Sujetos Obligados en el Estado de Jalisco y sus Municipios.

LGPPICR: Lineamientos Genenerales para la Protección de la Información Confidencial y Reservada que deberán observar los sujetos obligados previstos en la Ley de Transparencia y Acceso a la Información Pública del Estado de Jalisco y sus Municipios."

FUNDAMENTO LEGAL

1.- ELIMINADO el domicilio de un particular, 2 párrafos de 2 renglones por ser un dato identificativo de conformidad con los artículos 3.2 fracción II inciso "a" y 21.1 fracción I de la LTAIPEJM, artículo 3.1 fracción IX de la LPDPPSOEJM y Lineamiento Quincuagésimo Octavo fracción I de los LGPPICR.

2.- ELIMINADO el domicilio de un particular, 2 párrafos de 2 renglones por ser un dato identificativo de conformidad con los artículos 3.2 fracción II inciso "a" y 21.1 fracción I de la LTAIPEJM, artículo 3.1 fracción IX de la LPDPPSOEJM y Lineamiento Quincuagésimo Octavo fracción I de los LGPPICR.

3.- ELIMINADO el nombre de un particular, 1 párrafo de 1 renglón por ser un dato identificativo de conformidad con los artículos 3.2 fracción II inciso "a" y 21.1 fracción I de la LTAIPEJM, artículo 3.1 fracción IX de la LPDPPSOEJM y Lineamiento Quincuagésimo Octavo fracción I de los LGPPICR.

4.- ELIMINADO el nombre de un particular, 1 párrafo de 1 renglón por ser un dato identificativo de conformidad con los artículos 3.2 fracción II inciso "a" y 21.1 fracción I de la LTAIPEJM, artículo 3.1 fracción IX de la LPDPPSOEJM y Lineamiento Quincuagésimo Octavo fracción I de los LGPPICR.

5.- ELIMINADA la firma de particular, 6 párrafos de 6 renglones por ser un dato identificativo de conformidad con los artículos 3.2 fracción II inciso "a" y 21.1 fracción I de la LTAIPEJM, artículo 3.1 fracciones IX y X de la LPDPPSOEJM y Lineamiento Quincuagésimo Octavo fracción I de los LGPPICR.

6.- ELIMINADA la firma de particular, 6 párrafos de 6 renglones por ser un dato identificativo de conformidad con los artículos 3.2 fracción II inciso "a" y 21.1 fracción I de la LTAIPEJM, artículo 3.1 fracciones IX y X de la LPDPPSOEJM y Lineamiento Quincuagésimo Octavo fracción I de los LGPPICR.

* "LTAIPEJM: Ley de Transparencia y Acceso a la Información Pública del Estado de Jalisco y sus Municipios.

LPDPPSOEJM: Ley de Protección de Datos Personales en Posesión de Sujetos Obligados en el Estado de Jalisco y sus Municipios.

LGPPICR: Lineamientos Generales para la Protección de la Información Confidencial y Reservada que deberán observar los sujetos obligados previstos en la Ley de Transparencia y Acceso a la Información Pública del Estado de Jalisco y sus Municipios."

FUNDAMENTO LEGAL

1.- ELIMINADO el domicilio de un particular, 2 párrafos de 2 renglones por ser un dato identificativo de conformidad con los artículos 3.2 fracción II inciso "a" y 21.1 fracción I de la LTAIPEJM, artículo 3.1 fracción IX de la LPDPPSOEJM y Lineamiento Quincuagésimo Octavo fracción I de los LGPPICR.

2.- ELIMINADO el domicilio de un particular, 2 párrafos de 2 renglones por ser un dato identificativo de conformidad con los artículos 3.2 fracción II inciso "a" y 21.1 fracción I de la LTAIPEJM, artículo 3.1 fracción IX de la LPDPPSOEJM y Lineamiento Quincuagésimo Octavo fracción I de los LGPPICR.

3.- ELIMINADO el nombre de un particular, 1 párrafo de 1 renglón por ser un dato identificativo de conformidad con los artículos 3.2 fracción II inciso "a" y 21.1 fracción I de la LTAIPEJM, artículo 3.1 fracción IX de la LPDPPSOEJM y Lineamiento Quincuagésimo Octavo fracción I de los LGPPICR.

4.- ELIMINADO el nombre de un particular, 1 párrafo de 1 renglón por ser un dato identificativo de conformidad con los artículos 3.2 fracción II inciso "a" y 21.1 fracción I de la LTAIPEJM, artículo 3.1 fracción IX de la LPDPPSOEJM y Lineamiento Quincuagésimo Octavo fracción I de los LGPPICR.

5.- ELIMINADA la firma de particular, 6 párrafos de 6 renglones por ser un dato identificativo de conformidad con los artículos 3.2 fracción II inciso "a" y 21.1 fracción I de la LTAIPEJM, artículo 3.1 fracciones IX y X de la LPDPPSOEJM y Lineamiento Quincuagésimo Octavo fracción I de los LGPPICR.

6.- ELIMINADA la firma de particular, 6 párrafos de 6 renglones por ser un dato identificativo de conformidad con los artículos 3.2 fracción II inciso "a" y 21.1 fracción I de la LTAIPEJM, artículo 3.1 fracciones IX y X de la LPDPPSOEJM y Lineamiento Quincuagésimo Octavo fracción I de los LGPPICR.

* "LTAIPEJM: Ley de Transparencia y Acceso a la Información Pública del Estado de Jalisco y sus Municipios.

LPDPPSOEJM: Ley de Protección de Datos Personales en Posesión de Sujetos Obligados en el Estado de Jalisco y sus Municipios.

LGPPICR: Lineamientos Generales para la Protección de la Información Confidencial y Reservada que deberán observar los sujetos obligados previstos en la Ley de Transparencia y Acceso a la Información Pública del Estado de Jalisco y sus Municipios."

FUNDAMENTO LEGAL

1.- ELIMINADO el domicilio de un particular, 2 párrafos de 2 renglones por ser un dato identificativo de conformidad con los artículos 3.2 fracción II inciso "a" y 21.1 fracción I de la LTAIPEJM, artículo 3.1 fracción IX de la LPDPPSOEJM y Lineamiento Quincuagésimo Octavo fracción I de los LGPPICR.

2.- ELIMINADO el domicilio de un particular, 2 párrafos de 2 renglones por ser un dato identificativo de conformidad con los artículos 3.2 fracción II inciso "a" y 21.1 fracción I de la LTAIPEJM, artículo 3.1 fracción IX de la LPDPPSOEJM y Lineamiento Quincuagésimo Octavo fracción I de los LGPPICR.

3.- ELIMINADO el domicilio de un particular, 2 párrafos de 2 renglones por ser un dato identificativo de conformidad con los artículos 3.2 fracción II inciso "a" y 21.1 fracción I de la LTAIPEJM, artículo 3.1 fracción IX de la LPDPPSOEJM y Lineamiento Quincuagésimo Octavo fracción I de los LGPPICR.

4.- ELIMINADO el domicilio de un particular, 2 párrafos de 2 renglones por ser un dato identificativo de conformidad con los artículos 3.2 fracción II inciso "a" y 21.1 fracción I de la LTAIPEJM, artículo 3.1 fracción IX de la LPDPPSOEJM y Lineamiento Quincuagésimo Octavo fracción I de los LGPPICR.

* "LTAIPEJM: Ley de Transparencia y Acceso a la Información Pública del Estado de Jalisco y sus Municipios.

LPDPPSOEJM: Ley de Protección de Datos Personales en Posesión de Sujetos Obligados en el Estado de Jalisco y sus Municipios.

LGPPICR: Lineamientos Generales para la Protección de la Información Confidencial y Reservada que deberán observar los sujetos obligados previstos en la Ley de Transparencia y Acceso a la Información Pública del Estado de Jalisco y sus Municipios."

FUNDAMENTO LEGAL

1.- ELIMINADO el domicilio de un particular, 2 párrafos de 2 renglones por ser un dato identificativo de conformidad con los artículos 3.2 fracción II inciso "a" y 21.1 fracción I de la LTAIPEJM, artículo 3.1 fracción IX de la LPDPPSOEJM y Lineamiento Quincuagésimo Octavo fracción I de los LGPPICR.

2.- ELIMINADO el domicilio de un particular, 2 párrafos de 2 renglones por ser un dato identificativo de conformidad con los artículos 3.2 fracción II inciso "a" y 21.1 fracción I de la LTAIPEJM, artículo 3.1 fracción IX de la LPDPPSOEJM y Lineamiento Quincuagésimo Octavo fracción I de los LGPPICR.

3.- ELIMINADO el nombre de un particular, 1 párrafo de 1 renglón por ser un dato identificativo de conformidad con los artículos 3.2 fracción II inciso "a" y 21.1 fracción I de la LTAIPEJM, artículo 3.1 fracción IX de la LPDPPSOEJM y Lineamiento Quincuagésimo Octavo fracción I de los LGPPICR.

4.- ELIMINADO el nombre de un particular, 1 párrafo de 1 renglón por ser un dato identificativo de conformidad con los artículos 3.2 fracción II inciso "a" y 21.1 fracción I de la LTAIPEJM, artículo 3.1 fracción IX de la LPDPPSOEJM y Lineamiento Quincuagésimo Octavo fracción I de los LGPPICR.

5.- ELIMINADA la firma de particular, 6 párrafos de 6 renglones por ser un dato identificativo de conformidad con los artículos 3.2 fracción II inciso "a" y 21.1 fracción I de la LTAIPEJM, artículo 3.1 fracciones IX y X de la LPDPPSOEJM y Lineamiento Quincuagésimo Octavo fracción I de los LGPPICR.

6.- ELIMINADA la firma de particular, 6 párrafos de 6 renglones por ser un dato identificativo de conformidad con los artículos 3.2 fracción II inciso "a" y 21.1 fracción I de la LTAIPEJM, artículo 3.1 fracciones IX y X de la LPDPPSOEJM y Lineamiento Quincuagésimo Octavo fracción I de los LGPPICR.

* "LTAIPEJM: Ley de Transparencia y Acceso a la Información Pública del Estado de Jalisco y sus Municipios.

LPDPPSOEJM: Ley de Protección de Datos Personales en Posesión de Sujetos Obligados en el Estado de Jalisco y sus Municipios.

LGPPICR: Lineamientos Generales para la Protección de la Información Confidencial y Reservada que deberán observar los sujetos obligados previstos en la Ley de Transparencia y Acceso a la Información Pública del Estado de Jalisco y sus Municipios."

FUNDAMENTO LEGAL

1.- ELIMINADO el domicilio de un particular, 2 párrafos de 2 renglones por ser un dato identificativo de conformidad con los artículos 3.2 fracción II inciso "a" y 21.1 fracción I de la LTAIPEJM, artículo 3.1 fracción IX de la LPDPPSOEJM y Lineamiento Quincuagésimo Octavo fracción I de los LGPPICR.

2.- ELIMINADO el domicilio de un particular, 2 párrafos de 2 renglones por ser un dato identificativo de conformidad con los artículos 3.2 fracción II inciso "a" y 21.1 fracción I de la LTAIPEJM, artículo 3.1 fracción IX de la LPDPPSOEJM y Lineamiento Quincuagésimo Octavo fracción I de los LGPPICR.

3.- ELIMINADO el domicilio de un particular, 2 párrafos de 2 renglones por ser un dato identificativo de conformidad con los artículos 3.2 fracción II inciso "a" y 21.1 fracción I de la LTAIPEJM, artículo 3.1 fracción IX de la LPDPPSOEJM y Lineamiento Quincuagésimo Octavo fracción I de los LGPPICR.

4.- ELIMINADO el domicilio de un particular, 2 párrafos de 2 renglones por ser un dato identificativo de conformidad con los artículos 3.2 fracción II inciso "a" y 21.1 fracción I de la LTAIPEJM, artículo 3.1 fracción IX de la LPDPPSOEJM y Lineamiento Quincuagésimo Octavo fracción I de los LGPPICR.

* "LTAIPEJM: Ley de Transparencia y Acceso a la Información Pública del Estado de Jalisco y sus Municipios.

LPDPPSOEJM: Ley de Protección de Datos Personales en Posesión de Sujetos Obligados en el Estado de Jalisco y sus Municipios.

LGPPICR: Lineamientos Generales para la Protección de la Información Confidencial y Reservada que deberán observar los sujetos obligados previstos en la Ley de Transparencia y Acceso a la Información Pública del Estado de Jalisco y sus Municipios."

FUNDAMENTO LEGAL

1.- ELIMINADO el domicilio de un particular, 2 párrafos de 2 renglones por ser un dato identificativo de conformidad con los artículos 3.2 fracción II inciso "a" y 21.1 fracción I de la LTAIPEJM, artículo 3.1 fracción IX de la LPDPPSOEJM y Lineamiento Quincuagésimo Octavo fracción I de los LGPPICR.

2.- ELIMINADO el domicilio de un particular, 2 párrafos de 2 renglones por ser un dato identificativo de conformidad con los artículos 3.2 fracción II inciso "a" y 21.1 fracción I de la LTAIPEJM, artículo 3.1 fracción IX de la LPDPPSOEJM y Lineamiento Quincuagésimo Octavo fracción I de los LGPPICR.

3.- ELIMINADO el nombre de un particular, 1 párrafo de 1 renglón por ser un dato identificativo de conformidad con los artículos 3.2 fracción II inciso "a" y 21.1 fracción I de la LTAIPEJM, artículo 3.1 fracción IX de la LPDPPSOEJM y Lineamiento Quincuagésimo Octavo fracción I de los LGPPICR.

4.- ELIMINADO el nombre de un particular, 1 párrafo de 1 renglón por ser un dato identificativo de conformidad con los artículos 3.2 fracción II inciso "a" y 21.1 fracción I de la LTAIPEJM, artículo 3.1 fracción IX de la LPDPPSOEJM y Lineamiento Quincuagésimo Octavo fracción I de los LGPPICR.

5.- ELIMINADA la firma de particular, 6 párrafos de 6 renglones por ser un dato identificativo de conformidad con los artículos 3.2 fracción II inciso "a" y 21.1 fracción I de la LTAIPEJM, artículo 3.1 fracciones IX y X de la LPDPPSOEJM y Lineamiento Quincuagésimo Octavo fracción I de los LGPPICR.

6.- ELIMINADA la firma de particular, 6 párrafos de 6 renglones por ser un dato identificativo de conformidad con los artículos 3.2 fracción II inciso "a" y 21.1 fracción I de la LTAIPEJM, artículo 3.1 fracciones IX y X de la LPDPPSOEJM y Lineamiento Quincuagésimo Octavo fracción I de los LGPPICR.

* "LTAIPEJM: Ley de Transparencia y Acceso a la Información Pública del Estado de Jalisco y sus Municipios.

LPDPPSOEJM: Ley de Protección de Datos Personales en Posesión de Sujetos Obligados en el Estado de Jalisco y sus Municipios.

LGPPICR: Lineamientos Generales para la Protección de la Información Confidencial y Reservada que deberán observar los sujetos obligados previstos en la Ley de Transparencia y Acceso a la Información Pública del Estado de Jalisco y sus Municipios."

FUNDAMENTO LEGAL

1.- ELIMINADO el domicilio de un particular, 2 párrafos de 2 renglones por ser un dato identificativo de conformidad con los artículos 3.2 fracción II inciso "a" y 21.1 fracción I de la LTAIPEJM, artículo 3.1 fracción IX de la LPDPPSOEJM y Lineamiento Quincuagésimo Octavo fracción I de los LGPPICR.

2.- ELIMINADO el domicilio de un particular, 2 párrafos de 2 renglones por ser un dato identificativo de conformidad con los artículos 3.2 fracción II inciso "a" y 21.1 fracción I de la LTAIPEJM, artículo 3.1 fracción IX de la LPDPPSOEJM y Lineamiento Quincuagésimo Octavo fracción I de los LGPPICR.

3.- ELIMINADO el domicilio de un particular, 2 párrafos de 2 renglones por ser un dato identificativo de conformidad con los artículos 3.2 fracción II inciso "a" y 21.1 fracción I de la LTAIPEJM, artículo 3.1 fracción IX de la LPDPPSOEJM y Lineamiento Quincuagésimo Octavo fracción I de los LGPPICR.

4.- ELIMINADO el domicilio de un particular, 2 párrafos de 2 renglones por ser un dato identificativo de conformidad con los artículos 3.2 fracción II inciso "a" y 21.1 fracción I de la LTAIPEJM, artículo 3.1 fracción IX de la LPDPPSOEJM y Lineamiento Quincuagésimo Octavo fracción I de los LGPPICR.

* "LTAIPEJM: Ley de Transparencia y Acceso a la Información Pública del Estado de Jalisco y sus Municipios.

LPDPPSOEJM: Ley de Protección de Datos Personales en Posesión de Sujetos Obligados en el Estado de Jalisco y sus Municipios.

LGPPICR: Lineamientos Generales para la Protección de la Información Confidencial y Reservada que deberán observar los sujetos obligados previstos en la Ley de Transparencia y Acceso a la Información Pública del Estado de Jalisco y sus Municipios."

FUNDAMENTO LEGAL

1.- ELIMINADO el domicilio de un particular, 2 párrafos de 2 renglones por ser un dato identificativo de conformidad con los artículos 3.2 fracción II inciso "a" y 21.1 fracción I de la LTAIPEJM, artículo 3.1 fracción IX de la LPDPPSOEJM y Lineamiento Quincuagésimo Octavo fracción I de los LGPPICR.

2.- ELIMINADO el domicilio de un particular, 2 párrafos de 2 renglones por ser un dato identificativo de conformidad con los artículos 3.2 fracción II inciso "a" y 21.1 fracción I de la LTAIPEJM, artículo 3.1 fracción IX de la LPDPPSOEJM y Lineamiento Quincuagésimo Octavo fracción I de los LGPPICR.

3.- ELIMINADO el nombre de un particular, 1 párrafo de 1 renglón por ser un dato identificativo de conformidad con los artículos 3.2 fracción II inciso "a" y 21.1 fracción I de la LTAIPEJM, artículo 3.1 fracción IX de la LPDPPSOEJM y Lineamiento Quincuagésimo Octavo fracción I de los LGPPICR.

4.- ELIMINADO el nombre de un particular, 1 párrafo de 1 renglón por ser un dato identificativo de conformidad con los artículos 3.2 fracción II inciso "a" y 21.1 fracción I de la LTAIPEJM, artículo 3.1 fracción IX de la LPDPPSOEJM y Lineamiento Quincuagésimo Octavo fracción I de los LGPPICR.

5.- ELIMINADA la firma de particular, 6 párrafos de 6 renglones por ser un dato identificativo de conformidad con los artículos 3.2 fracción II inciso "a" y 21.1 fracción I de la LTAIPEJM, artículo 3.1 fracciones IX y X de la LPDPPSOEJM y Lineamiento Quincuagésimo Octavo fracción I de los LGPPICR.

6.- ELIMINADA la firma de particular, 6 párrafos de 6 renglones por ser un dato identificativo de conformidad con los artículos 3.2 fracción II inciso "a" y 21.1 fracción I de la LTAIPEJM, artículo 3.1 fracciones IX y X de la LPDPPSOEJM y Lineamiento Quincuagésimo Octavo fracción I de los LGPPICR.

* "LTAIPEJM: Ley de Transparencia y Acceso a la Información Pública del Estado de Jalisco y sus Municipios.

LPDPPSOEJM: Ley de Protección de Datos Personales en Posesión de Sujetos Obligados en el Estado de Jalisco y sus Municipios.

LGPPICR: Lineamientos Generales para la Protección de la Información Confidencial y Reservada que deberán observar los sujetos obligados previstos en la Ley de Transparencia y Acceso a la Información Pública del Estado de Jalisco y sus Municipios."

FUNDAMENTO LEGAL

1.- ELIMINADO el domicilio de un particular, 2 párrafos de 2 renglones por ser un dato identificativo de conformidad con los artículos 3.2 fracción II inciso "a" y 21.1 fracción I de la LTAIPEJM, artículo 3.1 fracción IX de la LPDPPSOEJM y Lineamiento Quincuagésimo Octavo fracción I de los LGPPICR.

2.- ELIMINADO el domicilio de un particular, 2 párrafos de 2 renglones por ser un dato identificativo de conformidad con los artículos 3.2 fracción II inciso "a" y 21.1 fracción I de la LTAIPEJM, artículo 3.1 fracción IX de la LPDPPSOEJM y Lineamiento Quincuagésimo Octavo fracción I de los LGPPICR.

3.- ELIMINADO el domicilio de un particular, 2 párrafos de 2 renglones por ser un dato identificativo de conformidad con los artículos 3.2 fracción II inciso "a" y 21.1 fracción I de la LTAIPEJM, artículo 3.1 fracción IX de la LPDPPSOEJM y Lineamiento Quincuagésimo Octavo fracción I de los LGPPICR.

4.- ELIMINADO el domicilio de un particular, 2 párrafos de 2 renglones por ser un dato identificativo de conformidad con los artículos 3.2 fracción II inciso "a" y 21.1 fracción I de la LTAIPEJM, artículo 3.1 fracción IX de la LPDPPSOEJM y Lineamiento Quincuagésimo Octavo fracción I de los LGPPICR.

* "LTAIPEJM: Ley de Transparencia y Acceso a la Información Pública del Estado de Jalisco y sus Municipios.

LPDPPSOEJM: Ley de Protección de Datos Personales en Posesión de Sujetos Obligados en el Estado de Jalisco y sus Municipios.

LGPPICR: Lineamientos Generales para la Protección de la Información Confidencial y Reservada que deberán observar los sujetos obligados previstos en la Ley de Transparencia y Acceso a la Información Pública del Estado de Jalisco y sus Municipios."

FUNDAMENTO LEGAL

- 1.- ELIMINADO el domicilio de un particular, 2 párrafos de 2 renglones por ser un dato identificativo de conformidad con los artículos 3.2 fracción II inciso "a" y 21.1 fracción I de la LTAIPEJM, artículo 3.1 fracción IX de la LPDPPSOEJM y Lineamiento Quincuagésimo Octavo fracción I de los LGPPICR.
- 2.- ELIMINADO el domicilio de un particular, 2 párrafos de 2 renglones por ser un dato identificativo de conformidad con los artículos 3.2 fracción II inciso "a" y 21.1 fracción I de la LTAIPEJM, artículo 3.1 fracción IX de la LPDPPSOEJM y Lineamiento Quincuagésimo Octavo fracción I de los LGPPICR.
- 3.- ELIMINADO el nombre de un particular, 1 párrafo de 1 renglón por ser un dato identificativo de conformidad con los artículos 3.2 fracción II inciso "a" y 21.1 fracción I de la LTAIPEJM, artículo 3.1 fracción IX de la LPDPPSOEJM y Lineamiento Quincuagésimo Octavo fracción I de los LGPPICR.
- 4.- ELIMINADO el nombre de un particular, 1 párrafo de 1 renglón por ser un dato identificativo de conformidad con los artículos 3.2 fracción II inciso "a" y 21.1 fracción I de la LTAIPEJM, artículo 3.1 fracción IX de la LPDPPSOEJM y Lineamiento Quincuagésimo Octavo fracción I de los LGPPICR.
- 5.- ELIMINADA la firma de particular, 6 párrafos de 6 renglones por ser un dato identificativo de conformidad con los artículos 3.2 fracción II inciso "a" y 21.1 fracción I de la LTAIPEJM, artículo 3.1 fracciones IX y X de la LPDPPSOEJM y Lineamiento Quincuagésimo Octavo fracción I de los LGPPICR.
- 6.- ELIMINADA la firma de particular, 6 párrafos de 6 renglones por ser un dato identificativo de conformidad con los artículos 3.2 fracción II inciso "a" y 21.1 fracción I de la LTAIPEJM, artículo 3.1 fracciones IX y X de la LPDPPSOEJM y Lineamiento Quincuagésimo Octavo fracción I de los LGPPICR.

* "LTAIPEJM: Ley de Transparencia y Acceso a la Información Pública del Estado de Jalisco y sus Municipios.

LPDPPSOEJM: Ley de Protección de Datos Personales en Posesión de Sujetos Obligados en el Estado de Jalisco y sus Municipios.

LGPPICR: Lineamientos Generales para la Protección de la Información Confidencial y Reservada que deberán observar los sujetos obligados previstos en la Ley de Transparencia y Acceso a la Información Pública del Estado de Jalisco y sus Municipios."

FUNDAMENTO LEGAL

1.- ELIMINADO el domicilio de un particular, 2 párrafos de 2 renglones por ser un dato identificativo de conformidad con los artículos 3.2 fracción II inciso "a" y 21.1 fracción I de la LTAIPEJM, artículo 3.1 fracción IX de la LPDPPSOEJM y Lineamiento Quincuagésimo Octavo fracción I de los LGPPICR.

2.- ELIMINADO el domicilio de un particular, 2 párrafos de 2 renglones por ser un dato identificativo de conformidad con los artículos 3.2 fracción II inciso "a" y 21.1 fracción I de la LTAIPEJM, artículo 3.1 fracción IX de la LPDPPSOEJM y Lineamiento Quincuagésimo Octavo fracción I de los LGPPICR.

3.- ELIMINADO el domicilio de un particular, 2 párrafos de 2 renglones por ser un dato identificativo de conformidad con los artículos 3.2 fracción II inciso "a" y 21.1 fracción I de la LTAIPEJM, artículo 3.1 fracción IX de la LPDPPSOEJM y Lineamiento Quincuagésimo Octavo fracción I de los LGPPICR.

4.- ELIMINADO el domicilio de un particular, 2 párrafos de 2 renglones por ser un dato identificativo de conformidad con los artículos 3.2 fracción II inciso "a" y 21.1 fracción I de la LTAIPEJM, artículo 3.1 fracción IX de la LPDPPSOEJM y Lineamiento Quincuagésimo Octavo fracción I de los LGPPICR.

* "LTAIPEJM: Ley de Transparencia y Acceso a la Información Pública del Estado de Jalisco y sus Municipios.

LPDPPSOEJM: Ley de Protección de Datos Personales en Posesión de Sujetos Obligados en el Estado de Jalisco y sus Municipios.

LGPPICR: Lineamientos Generales para la Protección de la Información Confidencial y Reservada que deberán observar los sujetos obligados previstos en la Ley de Transparencia y Acceso a la Información Pública del Estado de Jalisco y sus Municipios."

FUNDAMENTO LEGAL

- 1.- ELIMINADO el domicilio de un particular, 2 párrafos de 2 renglones por ser un dato identificativo de conformidad con los artículos 3.2 fracción II inciso "a" y 21.1 fracción I de la LTAIPEJM, artículo 3.1 fracción IX de la LPDPPSOEJM y Lineamiento Quincuagésimo Octavo fracción I de los LGPPICR.
- 2.- ELIMINADO el domicilio de un particular, 2 párrafos de 2 renglones por ser un dato identificativo de conformidad con los artículos 3.2 fracción II inciso "a" y 21.1 fracción I de la LTAIPEJM, artículo 3.1 fracción IX de la LPDPPSOEJM y Lineamiento Quincuagésimo Octavo fracción I de los LGPPICR.
- 3.- ELIMINADO el nombre de un particular, 1 párrafo de 1 renglón por ser un dato identificativo de conformidad con los artículos 3.2 fracción II inciso "a" y 21.1 fracción I de la LTAIPEJM, artículo 3.1 fracción IX de la LPDPPSOEJM y Lineamiento Quincuagésimo Octavo fracción I de los LGPPICR.
- 4.- ELIMINADO el nombre de un particular, 1 párrafo de 1 renglón por ser un dato identificativo de conformidad con los artículos 3.2 fracción II inciso "a" y 21.1 fracción I de la LTAIPEJM, artículo 3.1 fracción IX de la LPDPPSOEJM y Lineamiento Quincuagésimo Octavo fracción I de los LGPPICR.
- 5.- ELIMINADA la firma de particular, 6 párrafos de 6 renglones por ser un dato identificativo de conformidad con los artículos 3.2 fracción II inciso "a" y 21.1 fracción I de la LTAIPEJM, artículo 3.1 fracciones IX y X de la LPDPPSOEJM y Lineamiento Quincuagésimo Octavo fracción I de los LGPPICR.
- 6.- ELIMINADA la firma de particular, 6 párrafos de 6 renglones por ser un dato identificativo de conformidad con los artículos 3.2 fracción II inciso "a" y 21.1 fracción I de la LTAIPEJM, artículo 3.1 fracciones IX y X de la LPDPPSOEJM y Lineamiento Quincuagésimo Octavo fracción I de los LGPPICR.

* "LTAIPEJM: Ley de Transparencia y Acceso a la Información Pública del Estado de Jalisco y sus Municipios.

LPDPPSOEJM: Ley de Protección de Datos Personales en Posesión de Sujetos Obligados en el Estado de Jalisco y sus Municipios.

LGPPICR: Lineamientos Generales para la Protección de la Información Confidencial y Reservada que deberán observar los sujetos obligados previstos en la Ley de Transparencia y Acceso a la Información Pública del Estado de Jalisco y sus Municipios."

FUNDAMENTO LEGAL

1.- ELIMINADO el domicilio de un particular, 2 párrafos de 2 renglones por ser un dato identificativo de conformidad con los artículos 3.2 fracción II inciso "a" y 21.1 fracción I de la LTAIPEJM, artículo 3.1 fracción IX de la LPDPPSOEJM y Lineamiento Quincuagésimo Octavo fracción I de los LGPPICR.

2.- ELIMINADO el domicilio de un particular, 2 párrafos de 2 renglones por ser un dato identificativo de conformidad con los artículos 3.2 fracción II inciso "a" y 21.1 fracción I de la LTAIPEJM, artículo 3.1 fracción IX de la LPDPPSOEJM y Lineamiento Quincuagésimo Octavo fracción I de los LGPPICR.

3.- ELIMINADO el domicilio de un particular, 2 párrafos de 2 renglones por ser un dato identificativo de conformidad con los artículos 3.2 fracción II inciso "a" y 21.1 fracción I de la LTAIPEJM, artículo 3.1 fracción IX de la LPDPPSOEJM y Lineamiento Quincuagésimo Octavo fracción I de los LGPPICR.

4.- ELIMINADO el domicilio de un particular, 2 párrafos de 2 renglones por ser un dato identificativo de conformidad con los artículos 3.2 fracción II inciso "a" y 21.1 fracción I de la LTAIPEJM, artículo 3.1 fracción IX de la LPDPPSOEJM y Lineamiento Quincuagésimo Octavo fracción I de los LGPPICR.

* "LTAIPEJM: Ley de Transparencia y Acceso a la Información Pública del Estado de Jalisco y sus Municipios.

LPDPPSOEJM: Ley de Protección de Datos Personales en Posesión de Sujetos Obligados en el Estado de Jalisco y sus Municipios.

LGPPICR: Lineamientos Generales para la Protección de la Información Confidencial y Reservada que deberán observar los sujetos obligados previstos en la Ley de Transparencia y Acceso a la Información Pública del Estado de Jalisco y sus Municipios."

FUNDAMENTO LEGAL

1.- ELIMINADO el domicilio de un particular, 2 párrafos de 2 renglones por ser un dato identificativo de conformidad con los artículos 3.2 fracción II inciso "a" y 21.1 fracción I de la LTAIPEJM, artículo 3.1 fracción IX de la LPDPPSOEJM y Lineamiento Quincuagésimo Octavo fracción I de los LGPPICR.

2.- ELIMINADO el domicilio de un particular, 2 párrafos de 2 renglones por ser un dato identificativo de conformidad con los artículos 3.2 fracción II inciso "a" y 21.1 fracción I de la LTAIPEJM, artículo 3.1 fracción IX de la LPDPPSOEJM y Lineamiento Quincuagésimo Octavo fracción I de los LGPPICR.

3.- ELIMINADO el domicilio de un particular, 2 párrafos de 2 renglones por ser un dato identificativo de conformidad con los artículos 3.2 fracción II inciso "a" y 21.1 fracción I de la LTAIPEJM, artículo 3.1 fracción IX de la LPDPPSOEJM y Lineamiento Quincuagésimo Octavo fracción I de los LGPPICR.

* "LTAIPEJM: Ley de Transparencia y Acceso a la Información Pública del Estado de Jalisco y sus Municipios.

LPDPPSOEJM: Ley de Protección de Datos Personales en Posesión de Sujetos Obligados en el Estado de Jalisco y sus Municipios.

LGPPICR: Lineamientos Generales para la Protección de la Información Confidencial y Reservada que deberán observar los sujetos obligados previstos en la Ley de Transparencia y Acceso a la Información Pública del Estado de Jalisco y sus Municipios."

FUNDAMENTO LEGAL

1.- ELIMINADO el domicilio de un particular, 2 párrafos de un particular, 2 artículos 3.2 fracción II inciso "a" y 21.1 fracción I de la LTAIPEJM, artículo 3.1 fracción IX de la LPDPPSOEJM y Lineamiento Quincuagésimo Octavo fracción I de los LGPICR.

2.- ELIMINADO el domicilio de un particular, 2 párrafos de un particular, 2 artículos 3.2 fracción II inciso "a" y 21.1 fracción I de la LTAIPEJM, artículo 3.1 fracción IX de la LPDPPSOEJM y Lineamiento Quincuagésimo Octavo fracción I de los LGPICR.

3.- ELIMINADO el nombre de un particular, 1 párrafo de un particular, 1 artículo 3.2 fracción II inciso "a" y 21.1 fracción I de la LTAIPEJM, artículo 3.1 fracción IX de la LPDPPSOEJM y Lineamiento Quincuagésimo Octavo fracción I de los LGPICR.

4.- ELIMINADO el nombre de un particular, 1 párrafo de un particular, 1 artículo 3.2 fracción II inciso "a" y 21.1 fracción I de la LTAIPEJM, artículo 3.1 fracción IX de la LPDPPSOEJM y Lineamiento Quincuagésimo Octavo fracción I de los LGPICR.

5.- ELIMINADA la firma de particular, 6 párrafos de un particular, 6 artículos 3.2 fracción II inciso "a" y 21.1 fracción I de la LTAIPEJM, artículo 3.1 fracciones IX y X de la LPDPPSOEJM y Lineamiento Quincuagésimo Octavo fracción I de los LGPICR.

6.- ELIMINADA la firma de particular, 6 párrafos de un particular, 6 artículos 3.2 fracción II inciso "a" y 21.1 fracción I de la LTAIPEJM, artículo 3.1 fracciones IX y X de la LPDPPSOEJM y Lineamiento Quincuagésimo Octavo fracción I de los LGPICR.

* "LTAIPEJM: Ley de Transparencia y Acceso a la Información Pública del Estado de Jalisco y sus Municipios.
LPDPPSOEJM: Ley de Protección de Datos Personales en Posesión de Sujetos Obligados en el Estado de Jalisco y sus Municipios.
LGPICR: Lineamientos Generales para la Protección de la Información Confidencial y Reservada que deberán observar los sujetos obligados previstos en la Ley de Transparencia y Acceso a la Información Pública del Estado de Jalisco y sus Municipios."

FUNDAMENTO LEGAL

1.- ELIMINADO el domicilio de un particular, 2 párrafos de 2 renglones por ser un dato identificativo de conformidad con los artículos 3.2 fracción II inciso "a" y 21.1 fracción I de la LTAIPEJM, artículo 3.1 fracción IX de la LPDPPSOEJM y Lineamiento Quincuagésimo Octavo fracción I de los LGPPICR.

2.- ELIMINADO el domicilio de un particular, 2 párrafos de 2 renglones por ser un dato identificativo de conformidad con los artículos 3.2 fracción II inciso "a" y 21.1 fracción I de la LTAIPEJM, artículo 3.1 fracción IX de la LPDPPSOEJM y Lineamiento Quincuagésimo Octavo fracción I de los LGPPICR.

3.- ELIMINADO el nombre de un particular, 1 párrafo de 1 renglón por ser un dato identificativo de conformidad con los artículos 3.2 fracción II inciso "a" y 21.1 fracción I de la LTAIPEJM, artículo 3.1 fracción IX de la LPDPPSOEJM y Lineamiento Quincuagésimo Octavo fracción I de los LGPPICR.

4.- ELIMINADO el nombre de un particular, 1 párrafo de 1 renglón por ser un dato identificativo de conformidad con los artículos 3.2 fracción II inciso "a" y 21.1 fracción I de la LTAIPEJM, artículo 3.1 fracción IX de la LPDPPSOEJM y Lineamiento Quincuagésimo Octavo fracción I de los LGPPICR.

5.- ELIMINADA la firma de particular, 6 párrafos de 6 renglones por ser un dato identificativo de conformidad con los artículos 3.2 fracción II inciso "a" y 21.1 fracción I de la LTAIPEJM, artículo 3.1 fracciones IX y X de la LPDPPSOEJM y Lineamiento Quincuagésimo Octavo fracción I de los LGPPICR.

6.- ELIMINADA la firma de particular, 6 párrafos de 6 renglones por ser un dato identificativo de conformidad con los artículos 3.2 fracción II inciso "a" y 21.1 fracción I de la LTAIPEJM, artículo 3.1 fracciones IX y X de la LPDPPSOEJM y Lineamiento Quincuagésimo Octavo fracción I de los LGPPICR.

* "LTAIPEJM: Ley de Transparencia y Acceso a la Información Pública del Estado de Jalisco y sus Municipios.

LPDPPSOEJM: Ley de Protección de Datos Personales en Posesión de Sujetos Obligados en el Estado de Jalisco y sus Municipios.

LGPPICR: Lineamientos Generales para la Protección de la Información Confidencial y Reservada que deberán observar los sujetos obligados previstos en la Ley de Transparencia y Acceso a la Información Pública del Estado de Jalisco y sus Municipios."

FUNDAMENTO LEGAL

1.- ELIMINADO el domicilio de un particular, 2 párrafos de 2 renglones por ser un dato identificativo de conformidad con los artículos 3.2 fracción II inciso "a" y 21.1 fracción I de la LTAIPEJM, artículo 3.1 fracción IX de la LPDPPSOEJM y Lineamiento Quincuagésimo Octavo fracción I de los LGPPICR.

2.- ELIMINADO el domicilio de un particular, 2 párrafos de 2 renglones por ser un dato identificativo de conformidad con los artículos 3.2 fracción II inciso "a" y 21.1 fracción I de la LTAIPEJM, artículo 3.1 fracción IX de la LPDPPSOEJM y Lineamiento Quincuagésimo Octavo fracción I de los LGPPICR.

3.- ELIMINADO el domicilio de un particular, 2 párrafos de 2 renglones por ser un dato identificativo de conformidad con los artículos 3.2 fracción II inciso "a" y 21.1 fracción I de la LTAIPEJM, artículo 3.1 fracción IX de la LPDPPSOEJM y Lineamiento Quincuagésimo Octavo fracción I de los LGPPICR.

4.- ELIMINADO el domicilio de un particular, 2 párrafos de 2 renglones por ser un dato identificativo de conformidad con los artículos 3.2 fracción II inciso "a" y 21.1 fracción I de la LTAIPEJM, artículo 3.1 fracción IX de la LPDPPSOEJM y Lineamiento Quincuagésimo Octavo fracción I de los LGPPICR.

* "LTAIPEJM: Ley de Transparencia y Acceso a la Información Pública del Estado de Jalisco y sus Municipios.

LPDPPSOEJM: Ley de Protección de Datos Personales en Posesión de Sujetos Obligados en el Estado de Jalisco y sus Municipios.

LGPPICR: Lineamientos Genenerales para la Protección de la Información Confidencial y Reservada que deberán observar los sujetos obligados previstos en la Ley de Transparencia y Acceso a la Información Pública del Estado de Jalisco y sus Municipios."

FUNDAMENTO LEGAL

1.- ELIMINADO el domicilio de un particular, 2 párrafos de 2 renglones por ser un dato identificativo de conformidad con los artículos 3.2 fracción II inciso "a" y 21.1 fracción I de la LTAIPEJM, artículo 3.1 fracción IX de la LPDPPSOEJM y Lineamiento Quincuagésimo Octavo fracción I de los LGPPICR.

2.- ELIMINADO el domicilio de un particular, 2 párrafos de 2 renglones por ser un dato identificativo de conformidad con los artículos 3.2 fracción II inciso "a" y 21.1 fracción I de la LTAIPEJM, artículo 3.1 fracción IX de la LPDPPSOEJM y Lineamiento Quincuagésimo Octavo fracción I de los LGPPICR.

3.- ELIMINADO el domicilio de un particular, 2 párrafos de 2 renglones por ser un dato identificativo de conformidad con los artículos 3.2 fracción II inciso "a" y 21.1 fracción I de la LTAIPEJM, artículo 3.1 fracción IX de la LPDPPSOEJM y Lineamiento Quincuagésimo Octavo fracción I de los LGPPICR.

4.- ELIMINADO el domicilio de un particular, 2 párrafos de 2 renglones por ser un dato identificativo de conformidad con los artículos 3.2 fracción II inciso "a" y 21.1 fracción I de la LTAIPEJM, artículo 3.1 fracción IX de la LPDPPSOEJM y Lineamiento Quincuagésimo Octavo fracción I de los LGPPICR.

* "LTAIPEJM: Ley de Transparencia y Acceso a la Información Pública del Estado de Jalisco y sus Municipios.

LPDPPSOEJM: Ley de Protección de Datos Personales en Posesión de Sujetos Obligados en el Estado de Jalisco y sus Municipios.

LGPPICR: Lineamientos Genenerales para la Protección de la Información Confidencial y Reservada que deberán observar los sujetos obligados previstos en la Ley de Transparencia y Acceso a la Información Pública del Estado de Jalisco y sus Municipios."

FUNDAMENTO LEGAL

1.- ELIMINADO el domicilio de un particular, 2 párrafos de 2 renglones por ser un dato identificativo de conformidad con los artículos 3.2 fracción II inciso "a" y 21.1 fracción I de la LTAIPEJM, artículo 3.1 fracción IX de la LPDPPSOEJM y Lineamiento Quincuagésimo Octavo fracción I de los LGPPICR.

2.- ELIMINADO el domicilio de un particular, 2 párrafos de 2 renglones por ser un dato identificativo de conformidad con los artículos 3.2 fracción II inciso "a" y 21.1 fracción I de la LTAIPEJM, artículo 3.1 fracción IX de la LPDPPSOEJM y Lineamiento Quincuagésimo Octavo fracción I de los LGPPICR.

3.- ELIMINADO el nombre de un particular, 1 párrafo de 1 renglón por ser un dato identificativo de conformidad con los artículos 3.2 fracción II inciso "a" y 21.1 fracción I de la LTAIPEJM, artículo 3.1 fracción IX de la LPDPPSOEJM y Lineamiento Quincuagésimo Octavo fracción I de los LGPPICR.

4.- ELIMINADO el nombre de un particular, 1 párrafo de 1 renglón por ser un dato identificativo de conformidad con los artículos 3.2 fracción II inciso "a" y 21.1 fracción I de la LTAIPEJM, artículo 3.1 fracción IX de la LPDPPSOEJM y Lineamiento Quincuagésimo Octavo fracción I de los LGPPICR.

5.- ELIMINADA la firma de particular, 6 párrafos de 6 renglones por ser un dato identificativo de conformidad con los artículos 3.2 fracción II inciso "a" y 21.1 fracción I de la LTAIPEJM, artículo 3.1 fracciones IX y X de la LPDPPSOEJM y Lineamiento Quincuagésimo Octavo fracción I de los LGPPICR.

6.- ELIMINADA la firma de particular, 6 párrafos de 6 renglones por ser un dato identificativo de conformidad con los artículos 3.2 fracción II inciso "a" y 21.1 fracción I de la LTAIPEJM, artículo 3.1 fracciones IX y X de la LPDPPSOEJM y Lineamiento Quincuagésimo Octavo fracción I de los LGPPICR.

* "LTAIPEJM: Ley de Transparencia y Acceso a la Información Pública del Estado de Jalisco y sus Municipios.

LPDPPSOEJM: Ley de Protección de Datos Personales en Posesión de Sujetos Obligados en el Estado de Jalisco y sus Municipios.

LGPPICR: Lineamientos Generales para la Protección de la Información Confidencial y Reservada que deberán observar los sujetos obligados previstos en la Ley de Transparencia y Acceso a la Información Pública del Estado de Jalisco y sus Municipios."

FUNDAMENTO LEGAL

1.- ELIMINADO el domicilio de un particular, 2 párrafos de 2 renglones por ser un dato identificativo de conformidad con los artículos 3.2 fracción II inciso "a" y 21.1 fracción I de la LTAIPEJM, artículo 3.1 fracción IX de la LPDPPSOEJM y Lineamiento Quincuagésimo Octavo fracción I de los LGPPICR.

2.- ELIMINADO el domicilio de un particular, 2 párrafos de 2 renglones por ser un dato identificativo de conformidad con los artículos 3.2 fracción II inciso "a" y 21.1 fracción I de la LTAIPEJM, artículo 3.1 fracción IX de la LPDPPSOEJM y Lineamiento Quincuagésimo Octavo fracción I de los LGPPICR.

3.- ELIMINADO el nombre de un particular, 1 párrafo de 1 renglón por ser un dato identificativo de conformidad con los artículos 3.2 fracción II inciso "a" y 21.1 fracción I de la LTAIPEJM, artículo 3.1 fracción IX de la LPDPPSOEJM y Lineamiento Quincuagésimo Octavo fracción I de los LGPPICR.

4.- ELIMINADO el nombre de un particular, 1 párrafo de 1 renglón por ser un dato identificativo de conformidad con los artículos 3.2 fracción II inciso "a" y 21.1 fracción I de la LTAIPEJM, artículo 3.1 fracción IX de la LPDPPSOEJM y Lineamiento Quincuagésimo Octavo fracción I de los LGPPICR.

5.- ELIMINADA la firma de particular, 6 párrafos de 6 renglones por ser un dato identificativo de conformidad con los artículos 3.2 fracción II inciso "a" y 21.1 fracción I de la LTAIPEJM, artículo 3.1 fracciones IX y X de la LPDPPSOEJM y Lineamiento Quincuagésimo Octavo fracción I de los LGPPICR.

6.- ELIMINADA la firma de particular, 6 párrafos de 6 renglones por ser un dato identificativo de conformidad con los artículos 3.2 fracción II inciso "a" y 21.1 fracción I de la LTAIPEJM, artículo 3.1 fracciones IX y X de la LPDPPSOEJM y Lineamiento Quincuagésimo Octavo fracción I de los LGPPICR.

* "LTAIPEJM: Ley de Transparencia y Acceso a la Información Pública del Estado de Jalisco y sus Municipios.

LPDPPSOEJM: Ley de Protección de Datos Personales en Posesión de Sujetos Obligados en el Estado de Jalisco y sus Municipios.

LGPPICR: Lineamientos Genenerales para la Protección de la Información Confidencial y Reservada que deberán observar los sujetos obligados previstos en la Ley de Transparencia y Acceso a la Información Pública del Estado de Jalisco y sus Municipios."

FUNDAMENTO LEGAL

1.- ELIMINADO el domicilio de un particular, 2 párrafos de 2 renglones por ser un dato identificativo de conformidad con los artículos 3.2 fracción II inciso "a" y 21.1 fracción I de la LTAIPEJM, artículo 3.1 fracción IX de la LPDPPSOEJM y Lineamiento Quincuagésimo Octavo fracción I de los LGPPICR.

2.- ELIMINADO el domicilio de un particular, 2 párrafos de 2 renglones por ser un dato identificativo de conformidad con los artículos 3.2 fracción II inciso "a" y 21.1 fracción I de la LTAIPEJM, artículo 3.1 fracción IX de la LPDPPSOEJM y Lineamiento Quincuagésimo Octavo fracción I de los LGPPICR.

3.- ELIMINADO el domicilio de un particular, 2 párrafos de 2 renglones por ser un dato identificativo de conformidad con los artículos 3.2 fracción II inciso "a" y 21.1 fracción I de la LTAIPEJM, artículo 3.1 fracción IX de la LPDPPSOEJM y Lineamiento Quincuagésimo Octavo fracción I de los LGPPICR.

4.- ELIMINADO el domicilio de un particular, 2 párrafos de 2 renglones por ser un dato identificativo de conformidad con los artículos 3.2 fracción II inciso "a" y 21.1 fracción I de la LTAIPEJM, artículo 3.1 fracción IX de la LPDPPSOEJM y Lineamiento Quincuagésimo Octavo fracción I de los LGPPICR.

* "LTAIPEJM: Ley de Transparencia y Acceso a la Información Pública del Estado de Jalisco y sus Municipios.

LPDPPSOEJM: Ley de Protección de Datos Personales en Posesión de Sujetos Obligados en el Estado de Jalisco y sus Municipios.

LGPPICR: Lineamientos Generales para la Protección de la Información Confidencial y Reservada que deberán observar los sujetos obligados previstos en la Ley de Transparencia y Acceso a la Información Pública del Estado de Jalisco y sus Municipios."

FUNDAMENTO LEGAL

1.- ELIMINADO el domicilio de un particular, 2 párrafos de 2 renglones por ser un dato identificativo de conformidad con los artículos 3.2 fracción II inciso "a" y 21.1 fracción I de la LTAIPEJM, artículo 3.1 fracción IX de la LPDPPSOEJM y Lineamiento Quincuagésimo Octavo fracción I de los LGPPICR.

2.- ELIMINADO el domicilio de un particular, 2 párrafos de 2 renglones por ser un dato identificativo de conformidad con los artículos 3.2 fracción II inciso "a" y 21.1 fracción I de la LTAIPEJM, artículo 3.1 fracción IX de la LPDPPSOEJM y Lineamiento Quincuagésimo Octavo fracción I de los LGPPICR.

3.- ELIMINADO el domicilio de un particular, 2 párrafos de 2 renglones por ser un dato identificativo de conformidad con los artículos 3.2 fracción II inciso "a" y 21.1 fracción I de la LTAIPEJM, artículo 3.1 fracción IX de la LPDPPSOEJM y Lineamiento Quincuagésimo Octavo fracción I de los LGPPICR.

4.- ELIMINADO el domicilio de un particular, 2 párrafos de 2 renglones por ser un dato identificativo de conformidad con los artículos 3.2 fracción II inciso "a" y 21.1 fracción I de la LTAIPEJM, artículo 3.1 fracción IX de la LPDPPSOEJM y Lineamiento Quincuagésimo Octavo fracción I de los LGPPICR.

* "LTAIPEJM: Ley de Transparencia y Acceso a la Información Pública del Estado de Jalisco y sus Municipios.

LPDPPSOEJM: Ley de Protección de Datos Personales en Posesión de Sujetos Obligados en el Estado de Jalisco y sus Municipios.

LGPPICR: Lineamientos Generales para la Protección de la Información Confidencial y Reservada que deberán observar los sujetos obligados previstos en la Ley de Transparencia y Acceso a la Información Pública del Estado de Jalisco y sus Municipios."

FUNDAMENTO LEGAL

1.- ELIMINADO el domicilio de un particular, 2 párrafos de 2 renglones por ser un dato identificativo de conformidad con los artículos 3.2 fracción II inciso "a" y 21.1 fracción I de la LTAIPEJM, artículo 3.1 fracción IX de la LPDPPSOEJM y Lineamiento Quincuagésimo Octavo fracción I de los LGPPICR.

2.- ELIMINADO el domicilio de un particular, 2 párrafos de 2 renglones por ser un dato identificativo de conformidad con los artículos 3.2 fracción II inciso "a" y 21.1 fracción I de la LTAIPEJM, artículo 3.1 fracción IX de la LPDPPSOEJM y Lineamiento Quincuagésimo Octavo fracción I de los LGPPICR.

3.- ELIMINADO el nombre de un particular, 1 párrafo de 1 renglón por ser un dato identificativo de conformidad con los artículos 3.2 fracción II inciso "a" y 21.1 fracción I de la LTAIPEJM, artículo 3.1 fracción IX de la LPDPPSOEJM y Lineamiento Quincuagésimo Octavo fracción I de los LGPPICR.

4.- ELIMINADO el nombre de un particular, 1 párrafo de 1 renglón por ser un dato identificativo de conformidad con los artículos 3.2 fracción II inciso "a" y 21.1 fracción I de la LTAIPEJM, artículo 3.1 fracción IX de la LPDPPSOEJM y Lineamiento Quincuagésimo Octavo fracción I de los LGPPICR.

5.- ELIMINADA la firma de particular, 6 párrafos de 6 renglones por ser un dato identificativo de conformidad con los artículos 3.2 fracción II inciso "a" y 21.1 fracción I de la LTAIPEJM, artículo 3.1 fracciones IX y X de la LPDPPSOEJM y Lineamiento Quincuagésimo Octavo fracción I de los LGPPICR.

6.- ELIMINADA la firma de particular, 6 párrafos de 6 renglones por ser un dato identificativo de conformidad con los artículos 3.2 fracción II inciso "a" y 21.1 fracción I de la LTAIPEJM, artículo 3.1 fracciones IX y X de la LPDPPSOEJM y Lineamiento Quincuagésimo Octavo fracción I de los LGPPICR.

* "LTAIPEJM: Ley de Transparencia y Acceso a la Información Pública del Estado de Jalisco y sus Municipios.

LPDPPSOEJM: Ley de Protección de Datos Personales en Posesión de Sujetos Obligados en el Estado de Jalisco y sus Municipios.

LGPPICR: Lineamientos Generales para la Protección de la Información Confidencial y Reservada que deberán observar los sujetos obligados previstos en la Ley de Transparencia y Acceso a la Información Pública del Estado de Jalisco y sus Municipios."

FUNDAMENTO LEGAL

1.- ELIMINADO el domicilio de un particular, 2 párrafos de 2 renglones por ser un dato identificativo de conformidad con los artículos 3.2 fracción II inciso "a" y 21.1 fracción I de la LTAIPEJM, artículo 3.1 fracción IX de la LPDPPSOEJM y Lineamiento Quincuagésimo Octavo fracción I de los LGPPICR.

2.- ELIMINADO el domicilio de un particular, 2 párrafos de 2 renglones por ser un dato identificativo de conformidad con los artículos 3.2 fracción II inciso "a" y 21.1 fracción I de la LTAIPEJM, artículo 3.1 fracción IX de la LPDPPSOEJM y Lineamiento Quincuagésimo Octavo fracción I de los LGPPICR.

3.- ELIMINADO el domicilio de un particular, 2 párrafos de 2 renglones por ser un dato identificativo de conformidad con los artículos 3.2 fracción II inciso "a" y 21.1 fracción I de la LTAIPEJM, artículo 3.1 fracción IX de la LPDPPSOEJM y Lineamiento Quincuagésimo Octavo fracción I de los LGPPICR.

4.- ELIMINADO el domicilio de un particular, 2 párrafos de 2 renglones por ser un dato identificativo de conformidad con los artículos 3.2 fracción II inciso "a" y 21.1 fracción I de la LTAIPEJM, artículo 3.1 fracción IX de la LPDPPSOEJM y Lineamiento Quincuagésimo Octavo fracción I de los LGPPICR.

* "LTAIPEJM: Ley de Transparencia y Acceso a la Información Pública del Estado de Jalisco y sus Municipios.

LPDPPSOEJM: Ley de Protección de Datos Personales en Posesión de Sujetos Obligados en el Estado de Jalisco y sus Municipios.

LGPPICR: Lineamientos Generales para la Protección de la Información Confidencial y Reservada que deberán observar los sujetos obligados previstos en la Ley de Transparencia y Acceso a la Información Pública del Estado de Jalisco y sus Municipios."

FUNDAMENTO LEGAL

1.- ELIMINADO el domicilio de un particular, 2 párrafos de 2 renglones por ser un dato identificativo de conformidad con los artículos 3.2 fracción II inciso "a" y 21.1 fracción I de la LTAIPEJM, artículo 3.1 fracción IX de la LPDPPSOEJM y Lineamiento Quincuagésimo Octavo fracción I de los LGPPICR.

2.- ELIMINADO el domicilio de un particular, 2 párrafos de 2 renglones por ser un dato identificativo de conformidad con los artículos 3.2 fracción II inciso "a" y 21.1 fracción I de la LTAIPEJM, artículo 3.1 fracción IX de la LPDPPSOEJM y Lineamiento Quincuagésimo Octavo fracción I de los LGPPICR.

3.- ELIMINADO el domicilio de un particular, 2 párrafos de 2 renglones por ser un dato identificativo de conformidad con los artículos 3.2 fracción II inciso "a" y 21.1 fracción I de la LTAIPEJM, artículo 3.1 fracción IX de la LPDPPSOEJM y Lineamiento Quincuagésimo Octavo fracción I de los LGPPICR.

4.- ELIMINADO el domicilio de un particular, 2 párrafos de 2 renglones por ser un dato identificativo de conformidad con los artículos 3.2 fracción II inciso "a" y 21.1 fracción I de la LTAIPEJM, artículo 3.1 fracción IX de la LPDPPSOEJM y Lineamiento Quincuagésimo Octavo fracción I de los LGPPICR.

* "LTAIPEJM: Ley de Transparencia y Acceso a la Información Pública del Estado de Jalisco y sus Municipios.

LPDPPSOEJM: Ley de Protección de Datos Personales en Posesión de Sujetos Obligados en el Estado de Jalisco y sus Municipios.

LGPPICR: Lineamientos Generales para la Protección de la Información Confidencial y Reservada que deberán observar los sujetos obligados previstos en la Ley de Transparencia y Acceso a la Información Pública del Estado de Jalisco y sus Municipios."

FUNDAMENTO LEGAL

1.- ELIMINADO el domicilio de un particular, 2 párrafos de 2 renglones por ser un dato identificativo de conformidad con los artículos 3.2 fracción II inciso "a" y 21.1 fracción I de la LTAIPEJM, artículo 3.1 fracción IX de la LPDPPSOEJM y Lineamiento Quincuagésimo Octavo fracción I de los LGPPICR.

2.- ELIMINADO el domicilio de un particular, 2 párrafos de 2 renglones por ser un dato identificativo de conformidad con los artículos 3.2 fracción II inciso "a" y 21.1 fracción I de la LTAIPEJM, artículo 3.1 fracción IX de la LPDPPSOEJM y Lineamiento Quincuagésimo Octavo fracción I de los LGPPICR.

3.- ELIMINADO el nombre de un particular, 1 párrafo de 1 renglón por ser un dato identificativo de conformidad con los artículos 3.2 fracción II inciso "a" y 21.1 fracción I de la LTAIPEJM, artículo 3.1 fracción IX de la LPDPPSOEJM y Lineamiento Quincuagésimo Octavo fracción I de los LGPPICR.

4.- ELIMINADO el nombre de un particular, 1 párrafo de 1 renglón por ser un dato identificativo de conformidad con los artículos 3.2 fracción II inciso "a" y 21.1 fracción I de la LTAIPEJM, artículo 3.1 fracción IX de la LPDPPSOEJM y Lineamiento Quincuagésimo Octavo fracción I de los LGPPICR.

5.- ELIMINADA la firma de particular, 6 párrafos de 6 renglones por ser un dato identificativo de conformidad con los artículos 3.2 fracción II inciso "a" y 21.1 fracción I de la LTAIPEJM, artículo 3.1 fracciones IX y X de la LPDPPSOEJM y Lineamiento Quincuagésimo Octavo fracción I de los LGPPICR.

6.- ELIMINADA la firma de particular, 6 párrafos de 6 renglones por ser un dato identificativo de conformidad con los artículos 3.2 fracción II inciso "a" y 21.1 fracción I de la LTAIPEJM, artículo 3.1 fracciones IX y X de la LPDPPSOEJM y Lineamiento Quincuagésimo Octavo fracción I de los LGPPICR.

* "LTAIPEJM: Ley de Transparencia y Acceso a la Información Pública del Estado de Jalisco y sus Municipios.

LPDPPSOEJM: Ley de Protección de Datos Personales en Posesión de Sujetos Obligados en el Estado de Jalisco y sus Municipios.

LGPPICR: Lineamientos Generales para la Protección de la Información Confidencial y Reservada que deberán observar los sujetos obligados previstos en la Ley de Transparencia y Acceso a la Información Pública del Estado de Jalisco y sus Municipios."

FUNDAMENTO LEGAL

1.- ELIMINADO el domicilio de un particular, 2 párrafos de 2 renglones por ser un dato identificativo de conformidad con los artículos 3.2 fracción II inciso "a" y 21.1 fracción I de la LTAIPEJM, artículo 3.1 fracción IX de la LPDPPSOEJM y Lineamiento Quincuagésimo Octavo fracción I de los LGPPICR.

2.- ELIMINADO el domicilio de un particular, 2 párrafos de 2 renglones por ser un dato identificativo de conformidad con los artículos 3.2 fracción II inciso "a" y 21.1 fracción I de la LTAIPEJM, artículo 3.1 fracción IX de la LPDPPSOEJM y Lineamiento Quincuagésimo Octavo fracción I de los LGPPICR.

3.- ELIMINADO el nombre de un particular, 1 párrafo de 1 renglón por ser un dato identificativo de conformidad con los artículos 3.2 fracción II inciso "a" y 21.1 fracción I de la LTAIPEJM, artículo 3.1 fracción IX de la LPDPPSOEJM y Lineamiento Quincuagésimo Octavo fracción I de los LGPPICR.

4.- ELIMINADA la firma de particular, 6 párrafos de 6 renglones por ser un dato identificativo de conformidad con los artículos 3.2 fracción II inciso "a" y 21.1 fracción I de la LTAIPEJM, artículo 3.1 fracciones IX y X de la LPDPPSOEJM y Lineamiento Quincuagésimo Octavo fracción I de los LGPPICR.

5.- ELIMINADO el nombre de un particular, 1 párrafo de 1 renglón por ser un dato identificativo de conformidad con los artículos 3.2 fracción II inciso "a" y 21.1 fracción I de la LTAIPEJM, artículo 3.1 fracción IX de la LPDPPSOEJM y Lineamiento Quincuagésimo Octavo fracción I de los LGPPICR.

6.- ELIMINADA la firma de particular, 6 párrafos de 6 renglones por ser un dato identificativo de conformidad con los artículos 3.2 fracción II inciso "a" y 21.1 fracción I de la LTAIPEJM, artículo 3.1 fracciones IX y X de la LPDPPSOEJM y Lineamiento Quincuagésimo Octavo fracción I de los LGPPICR.

* "LTAIPEJM: Ley de Transparencia y Acceso a la Información Pública del Estado de Jalisco y sus Municipios.

LPDPPSOEJM: Ley de Protección de Datos Personales en Posesión de Sujetos Obligados en el Estado de Jalisco y sus Municipios.

LGPPICR: Lineamientos Generales para la Protección de la Información Confidencial y Reservada que deberán observar los sujetos obligados previstos en la Ley de Transparencia y Acceso a la Información Pública del Estado de Jalisco y sus Municipios."

FUNDAMENTO LEGAL

- 1.- ELIMINADO el domicilio de un particular, 2 párrafos de 2 renglones por ser un dato identificativo de conformidad con los artículos 3.2 fracción II inciso "a" y 21.1 fracción I de la LTAIPEJM, artículo 3.1 fracción IX de la LPDPPSOEJM y Lineamiento Quincuagésimo Octavo fracción I de los LGPPICR.
- 2.- ELIMINADO el domicilio de un particular, 2 párrafos de 2 renglones por ser un dato identificativo de conformidad con los artículos 3.2 fracción II inciso "a" y 21.1 fracción I de la LTAIPEJM, artículo 3.1 fracción IX de la LPDPPSOEJM y Lineamiento Quincuagésimo Octavo fracción I de los LGPPICR.
- 3.- ELIMINADA la firma de particular, 6 párrafos de 6 renglones por ser un dato identificativo de conformidad con los artículos 3.2 fracción II inciso "a" y 21.1 fracción I de la LTAIPEJM, artículo 3.1 fracciones IX y X de la LPDPPSOEJM y Lineamiento Quincuagésimo Octavo fracción I de los LGPPICR.
- 4.- ELIMINADO el nombre de un particular, 1 párrafo de 1 renglón por ser un dato identificativo de conformidad con los artículos 3.2 fracción II inciso "a" y 21.1 fracción I de la LTAIPEJM, artículo 3.1 fracción IX de la LPDPPSOEJM y Lineamiento Quincuagésimo Octavo fracción I de los LGPPICR.
- 5.- ELIMINADO el nombre de un particular, 1 párrafo de 1 renglón por ser un dato identificativo de conformidad con los artículos 3.2 fracción II inciso "a" y 21.1 fracción I de la LTAIPEJM, artículo 3.1 fracción IX de la LPDPPSOEJM y Lineamiento Quincuagésimo Octavo fracción I de los LGPPICR.
- 6.- ELIMINADA la firma de particular, 6 párrafos de 6 renglones por ser un dato identificativo de conformidad con los artículos 3.2 fracción II inciso "a" y 21.1 fracción I de la LTAIPEJM, artículo 3.1 fracciones IX y X de la LPDPPSOEJM y Lineamiento Quincuagésimo Octavo fracción I de los LGPPICR.

* "LTAIPEJM: Ley de Transparencia y Acceso a la Información Pública del Estado de Jalisco y sus Municipios.

LPDPPSOEJM: Ley de Protección de Datos Personales en Posesión de Sujetos Obligados en el Estado de Jalisco y sus Municipios.

LGPPICR: Lineamientos Generales para la Protección de la Información Confidencial y Reservada que deberán observar los sujetos obligados previstos en la Ley de Transparencia y Acceso a la Información Pública del Estado de Jalisco y sus Municipios."

FUNDAMENTO LEGAL

1.- ELIMINADO el domicilio de un particular, 2 párrafos de 2 renglones por ser un dato identificativo de conformidad con los artículos 3.2 fracción II inciso "a" y 21.1 fracción I de la LTAIPEJM, artículo 3.1 fracción IX de la LPDPPSOEJM y Lineamiento Quincuagésimo Octavo fracción I de los LGPPICR.

2.- ELIMINADO el domicilio de un particular, 2 párrafos de 2 renglones por ser un dato identificativo de conformidad con los artículos 3.2 fracción II inciso "a" y 21.1 fracción I de la LTAIPEJM, artículo 3.1 fracción IX de la LPDPPSOEJM y Lineamiento Quincuagésimo Octavo fracción I de los LGPPICR.

3.- ELIMINADO el nombre de un particular, 1 párrafo de 1 renglón por ser un dato identificativo de conformidad con los artículos 3.2 fracción II inciso "a" y 21.1 fracción I de la LTAIPEJM, artículo 3.1 fracción IX de la LPDPPSOEJM y Lineamiento Quincuagésimo Octavo fracción I de los LGPPICR.

4.- ELIMINADO el nombre de un particular, 1 párrafo de 1 renglón por ser un dato identificativo de conformidad con los artículos 3.2 fracción II inciso "a" y 21.1 fracción I de la LTAIPEJM, artículo 3.1 fracción IX de la LPDPPSOEJM y Lineamiento Quincuagésimo Octavo fracción I de los LGPPICR.

5.- ELIMINADA la firma de particular, 6 párrafos de 6 renglones por ser un dato identificativo de conformidad con los artículos 3.2 fracción II inciso "a" y 21.1 fracción I de la LTAIPEJM, artículo 3.1 fracciones IX y X de la LPDPPSOEJM y Lineamiento Quincuagésimo Octavo fracción I de los LGPPICR.

6.- ELIMINADA la firma de particular, 6 párrafos de 6 renglones por ser un dato identificativo de conformidad con los artículos 3.2 fracción II inciso "a" y 21.1 fracción I de la LTAIPEJM, artículo 3.1 fracciones IX y X de la LPDPPSOEJM y Lineamiento Quincuagésimo Octavo fracción I de los LGPPICR.

* "LTAIPEJM: Ley de Transparencia y Acceso a la Información Pública del Estado de Jalisco y sus Municipios.

LPDPPSOEJM: Ley de Protección de Datos Personales en Posesión de Sujetos Obligados en el Estado de Jalisco y sus Municipios.

LGPPICR: Lineamientos Generales para la Protección de la Información Confidencial y Reservada que deberán observar los sujetos obligados previstos en la Ley de Transparencia y Acceso a la Información Pública del Estado de Jalisco y sus Municipios."

FUNDAMENTO LEGAL

- 1.- ELIMINADO el domicilio de un particular, 2 párrafos de 2 renglones por ser un dato identificativo de conformidad con los artículos 3.2 fracción II inciso "a" y 21.1 fracción I de la LTAIPEJM, artículo 3.1 fracción IX de la LPDPPSOEJM y Lineamiento Quincuagésimo Octavo fracción I de los LGPPICR.
- 2.- ELIMINADO el domicilio de un particular, 2 párrafos de 2 renglones por ser un dato identificativo de conformidad con los artículos 3.2 fracción II inciso "a" y 21.1 fracción I de la LTAIPEJM, artículo 3.1 fracción IX de la LPDPPSOEJM y Lineamiento Quincuagésimo Octavo fracción I de los LGPPICR.
- 3.- ELIMINADO el nombre de un particular, 1 párrafo de 1 renglón por ser un dato identificativo de conformidad con los artículos 3.2 fracción II inciso "a" y 21.1 fracción I de la LTAIPEJM, artículo 3.1 fracción IX de la LPDPPSOEJM y Lineamiento Quincuagésimo Octavo fracción I de los LGPPICR.
- 4.- ELIMINADA la firma de particular, 6 párrafos de 6 renglones por ser un dato identificativo de conformidad con los artículos 3.2 fracción II inciso "a" y 21.1 fracción I de la LTAIPEJM, artículo 3.1 fracciones IX y X de la LPDPPSOEJM y Lineamiento Quincuagésimo Octavo fracción I de los LGPPICR.
- 5.- ELIMINADA la firma de particular, 6 párrafos de 6 renglones por ser un dato identificativo de conformidad con los artículos 3.2 fracción II inciso "a" y 21.1 fracción I de la LTAIPEJM, artículo 3.1 fracciones IX y X de la LPDPPSOEJM y Lineamiento Quincuagésimo Octavo fracción I de los LGPPICR.
- 6.- ELIMINADO el nombre de un particular, 1 párrafo de 1 renglón por ser un dato identificativo de conformidad con los artículos 3.2 fracción II inciso "a" y 21.1 fracción I de la LTAIPEJM, artículo 3.1 fracción IX de la LPDPPSOEJM y Lineamiento Quincuagésimo Octavo fracción I de los LGPPICR.

* "LTAIPEJM: Ley de Transparencia y Acceso a la Información Pública del Estado de Jalisco y sus Municipios.

LPDPPSOEJM: Ley de Protección de Datos Personales en Posesión de Sujetos Obligados en el Estado de Jalisco y sus Municipios.

LGPPICR: Lineamientos Generales para la Protección de la Información Confidencial y Reservada que deberán observar los sujetos obligados previstos en la Ley de Transparencia y Acceso a la Información Pública del Estado de Jalisco y sus Municipios."

FUNDAMENTO LEGAL

- 1.- ELIMINADO el domicilio de un particular, 2 párrafos de 2 renglones por ser un dato identificativo de conformidad con los artículos 3.2 fracción II inciso "a" y 21.1 fracción I de la LTAIPEJM, artículo 3.1 fracción IX de la LPDPPSOEJM y Lineamiento Quincuagésimo Octavo fracción I de los LGPPICR.
- 2.- ELIMINADO el domicilio de un particular, 2 párrafos de 2 renglones por ser un dato identificativo de conformidad con los artículos 3.2 fracción II inciso "a" y 21.1 fracción I de la LTAIPEJM, artículo 3.1 fracción IX de la LPDPPSOEJM y Lineamiento Quincuagésimo Octavo fracción I de los LGPPICR.
- 3.- ELIMINADO el nombre de un particular, 1 párrafo de 1 renglón por ser un dato identificativo de conformidad con los artículos 3.2 fracción II inciso "a" y 21.1 fracción I de la LTAIPEJM, artículo 3.1 fracción IX de la LPDPPSOEJM y Lineamiento Quincuagésimo Octavo fracción I de los LGPPICR.
- 4.- ELIMINADA la firma de particular, 6 párrafos de 6 renglones por ser un dato identificativo de conformidad con los artículos 3.2 fracción II inciso "a" y 21.1 fracción I de la LTAIPEJM, artículo 3.1 fracciones IX y X de la LPDPPSOEJM y Lineamiento Quincuagésimo Octavo fracción I de los LGPPICR.
- 5.- ELIMINADO el nombre de un particular, 1 párrafo de 1 renglón por ser un dato identificativo de conformidad con los artículos 3.2 fracción II inciso "a" y 21.1 fracción I de la LTAIPEJM, artículo 3.1 fracción IX de la LPDPPSOEJM y Lineamiento Quincuagésimo Octavo fracción I de los LGPPICR.
- 6.- ELIMINADO el nombre de un particular, 1 párrafo de 1 renglón por ser un dato identificativo de conformidad con los artículos 3.2 fracción II inciso "a" y 21.1 fracción I de la LTAIPEJM, artículo 3.1 fracción IX de la LPDPPSOEJM y Lineamiento Quincuagésimo Octavo fracción I de los LGPPICR.

* "LTAIPEJM: Ley de Transparencia y Acceso a la Información Pública del Estado de Jalisco y sus Municipios.

LPDPPSOEJM: Ley de Protección de Datos Personales en Posesión de Sujetos Obligados en el Estado de Jalisco y sus Municipios.

LGPPICR: Lineamientos Generales para la Protección de la Información Confidencial y Reservada que deberán observar los sujetos obligados previstos en la Ley de Transparencia y Acceso a la Información Pública del Estado de Jalisco y sus Municipios."

FUNDAMENTO LEGAL

1.- ELIMINADO el domicilio de un particular, 2 párrafos de 2 renglones por ser un dato identificativo de conformidad con los artículos 3.2 fracción II inciso "a" y 21.1 fracción I de la LTAIPEJM, artículo 3.1 fracción IX de la LPDPPSOEJM y Lineamiento Quincuagésimo Octavo fracción I de los LGPPICR.

2.- ELIMINADO el domicilio de un particular, 2 párrafos de 2 renglones por ser un dato identificativo de conformidad con los artículos 3.2 fracción II inciso "a" y 21.1 fracción I de la LTAIPEJM, artículo 3.1 fracción IX de la LPDPPSOEJM y Lineamiento Quincuagésimo Octavo fracción I de los LGPPICR.

3.- ELIMINADO el domicilio de un particular, 2 párrafos de 2 renglones por ser un dato identificativo de conformidad con los artículos 3.2 fracción II inciso "a" y 21.1 fracción I de la LTAIPEJM, artículo 3.1 fracción IX de la LPDPPSOEJM y Lineamiento Quincuagésimo Octavo fracción I de los LGPPICR.

4.- ELIMINADO el domicilio de un particular, 2 párrafos de 2 renglones por ser un dato identificativo de conformidad con los artículos 3.2 fracción II inciso "a" y 21.1 fracción I de la LTAIPEJM, artículo 3.1 fracción IX de la LPDPPSOEJM y Lineamiento Quincuagésimo Octavo fracción I de los LGPPICR.

* "LTAIPEJM: Ley de Transparencia y Acceso a la Información Pública del Estado de Jalisco y sus Municipios.

LPDPPSOEJM: Ley de Protección de Datos Personales en Posesión de Sujetos Obligados en el Estado de Jalisco y sus Municipios.

LGPPICR: Lineamientos Generales para la Protección de la Información Confidencial y Reservada que deberán observar los sujetos obligados previstos en la Ley de Transparencia y Acceso a la Información Pública del Estado de Jalisco y sus Municipios."

FUNDAMENTO LEGAL

1.- ELIMINADO el domicilio de un particular, 2 párrafos de 2 renglones por ser un dato identificativo de conformidad con los artículos 3.2 fracción II inciso "a" y 21.1 fracción I de la LTAIPEJM, artículo 3.1 fracción IX de la LPDPPSOEJM y Lineamiento Quincuagésimo Octavo fracción I de los LGPPICR.

2.- ELIMINADO el domicilio de un particular, 2 párrafos de 2 renglones por ser un dato identificativo de conformidad con los artículos 3.2 fracción II inciso "a" y 21.1 fracción I de la LTAIPEJM, artículo 3.1 fracción IX de la LPDPPSOEJM y Lineamiento Quincuagésimo Octavo fracción I de los LGPPICR.

3.- ELIMINADO el nombre de un particular, 1 párrafo de 1 renglón por ser un dato identificativo de conformidad con los artículos 3.2 fracción II inciso "a" y 21.1 fracción I de la LTAIPEJM, artículo 3.1 fracción IX de la LPDPPSOEJM y Lineamiento Quincuagésimo Octavo fracción I de los LGPPICR.

4.- ELIMINADO el nombre de un particular, 1 párrafo de 1 renglón por ser un dato identificativo de conformidad con los artículos 3.2 fracción II inciso "a" y 21.1 fracción I de la LTAIPEJM, artículo 3.1 fracción IX de la LPDPPSOEJM y Lineamiento Quincuagésimo Octavo fracción I de los LGPPICR.

5.- ELIMINADA la firma de particular, 6 párrafos de 6 renglones por ser un dato identificativo de conformidad con los artículos 3.2 fracción II inciso "a" y 21.1 fracción I de la LTAIPEJM, artículo 3.1 fracciones IX y X de la LPDPPSOEJM y Lineamiento Quincuagésimo Octavo fracción I de los LGPPICR.

6.- ELIMINADA la firma de particular, 6 párrafos de 6 renglones por ser un dato identificativo de conformidad con los artículos 3.2 fracción II inciso "a" y 21.1 fracción I de la LTAIPEJM, artículo 3.1 fracciones IX y X de la LPDPPSOEJM y Lineamiento Quincuagésimo Octavo fracción I de los LGPPICR.

* "LTAIPEJM: Ley de Transparencia y Acceso a la Información Pública del Estado de Jalisco y sus Municipios.

LPDPPSOEJM: Ley de Protección de Datos Personales en Posesión de Sujetos Obligados en el Estado de Jalisco y sus Municipios.

LGPPICR: Lineamientos Generales para la Protección de la Información Confidencial y Reservada que deberán observar los sujetos obligados previstos en la Ley de Transparencia y Acceso a la Información Pública del Estado de Jalisco y sus Municipios."

FUNDAMENTO LEGAL

1.- ELIMINADO el domicilio de un particular, 2 párrafos de 2 renglones por ser un dato identificativo de conformidad con los artículos 3.2 fracción II inciso "a" y 21.1 fracción I de la LTAIPEJM, artículo 3.1 fracción IX de la LPDPPSOEJM y Lineamiento Quincuagésimo Octavo fracción I de los LGPPICR.

2.- ELIMINADO el domicilio de un particular, 2 párrafos de 2 renglones por ser un dato identificativo de conformidad con los artículos 3.2 fracción II inciso "a" y 21.1 fracción I de la LTAIPEJM, artículo 3.1 fracción IX de la LPDPPSOEJM y Lineamiento Quincuagésimo Octavo fracción I de los LGPPICR.

3.- ELIMINADO el domicilio de un particular, 2 párrafos de 2 renglones por ser un dato identificativo de conformidad con los artículos 3.2 fracción II inciso "a" y 21.1 fracción I de la LTAIPEJM, artículo 3.1 fracción IX de la LPDPPSOEJM y Lineamiento Quincuagésimo Octavo fracción I de los LGPPICR.

4.- ELIMINADO el domicilio de un particular, 2 párrafos de 2 renglones por ser un dato identificativo de conformidad con los artículos 3.2 fracción II inciso "a" y 21.1 fracción I de la LTAIPEJM, artículo 3.1 fracción IX de la LPDPPSOEJM y Lineamiento Quincuagésimo Octavo fracción I de los LGPPICR.

* "LTAIPEJM: Ley de Transparencia y Acceso a la Información Pública del Estado de Jalisco y sus Municipios.

LPDPPSOEJM: Ley de Protección de Datos Personales en Posesión de Sujetos Obligados en el Estado de Jalisco y sus Municipios.

LGPPICR: Lineamientos Generales para la Protección de la Información Confidencial y Reservada que deberán observar los sujetos obligados previstos en la Ley de Transparencia y Acceso a la Información Pública del Estado de Jalisco y sus Municipios."

FUNDAMENTO LEGAL

- 1.- ELIMINADO el domicilio de un particular, 2 párrafos de 2 renglones por ser un dato identificativo de conformidad con los artículos 3.2 fracción II inciso "a" y 21.1 fracción I de la LTAIPEJM, artículo 3.1 fracción IX de la LPDPPSOEJM y Lineamiento Quincuagésimo Octavo fracción I de los LGPPICR.
- 2.- ELIMINADO el domicilio de un particular, 2 párrafos de 2 renglones por ser un dato identificativo de conformidad con los artículos 3.2 fracción II inciso "a" y 21.1 fracción I de la LTAIPEJM, artículo 3.1 fracción IX de la LPDPPSOEJM y Lineamiento Quincuagésimo Octavo fracción I de los LGPPICR.
- 3.- ELIMINADO el nombre de un particular, 1 párrafo de 1 renglón por ser un dato identificativo de conformidad con los artículos 3.2 fracción II inciso "a" y 21.1 fracción I de la LTAIPEJM, artículo 3.1 fracción IX de la LPDPPSOEJM y Lineamiento Quincuagésimo Octavo fracción I de los LGPPICR.
- 4.- ELIMINADO el nombre de un particular, 1 párrafo de 1 renglón por ser un dato identificativo de conformidad con los artículos 3.2 fracción II inciso "a" y 21.1 fracción I de la LTAIPEJM, artículo 3.1 fracción IX de la LPDPPSOEJM y Lineamiento Quincuagésimo Octavo fracción I de los LGPPICR.
- 5.- ELIMINADA la firma de particular, 6 párrafos de 6 renglones por ser un dato identificativo de conformidad con los artículos 3.2 fracción II inciso "a" y 21.1 fracción I de la LTAIPEJM, artículo 3.1 fracciones IX y X de la LPDPPSOEJM y Lineamiento Quincuagésimo Octavo fracción I de los LGPPICR.
- 6.- ELIMINADA la firma de particular, 6 párrafos de 6 renglones por ser un dato identificativo de conformidad con los artículos 3.2 fracción II inciso "a" y 21.1 fracción I de la LTAIPEJM, artículo 3.1 fracciones IX y X de la LPDPPSOEJM y Lineamiento Quincuagésimo Octavo fracción I de los LGPPICR.

* "LTAIPEJM: Ley de Transparencia y Acceso a la Información Pública del Estado de Jalisco y sus Municipios.

LPDPPSOEJM: Ley de Protección de Datos Personales en Posesión de Sujetos Obligados en el Estado de Jalisco y sus Municipios.

LGPPICR: Lineamientos Generales para la Protección de la Información Confidencial y Reservada que deberán observar los sujetos obligados previstos en la Ley de Transparencia y Acceso a la Información Pública del Estado de Jalisco y sus Municipios."

FUNDAMENTO LEGAL

1.- ELIMINADO el domicilio de un particular, 2 párrafos de 2 renglones por ser un dato identificativo de conformidad con los artículos 3.2 fracción II inciso "a" y 21.1 fracción I de la LTAIPEJM, artículo 3.1 fracción IX de la LPDPPSOEJM y Lineamiento Quincuagésimo Octavo fracción I de los LGPPICR.

2.- ELIMINADO el domicilio de un particular, 2 párrafos de 2 renglones por ser un dato identificativo de conformidad con los artículos 3.2 fracción II inciso "a" y 21.1 fracción I de la LTAIPEJM, artículo 3.1 fracción IX de la LPDPPSOEJM y Lineamiento Quincuagésimo Octavo fracción I de los LGPPICR.

3.- ELIMINADO el domicilio de un particular, 2 párrafos de 2 renglones por ser un dato identificativo de conformidad con los artículos 3.2 fracción II inciso "a" y 21.1 fracción I de la LTAIPEJM, artículo 3.1 fracción IX de la LPDPPSOEJM y Lineamiento Quincuagésimo Octavo fracción I de los LGPPICR.

4.- ELIMINADO el domicilio de un particular, 2 párrafos de 2 renglones por ser un dato identificativo de conformidad con los artículos 3.2 fracción II inciso "a" y 21.1 fracción I de la LTAIPEJM, artículo 3.1 fracción IX de la LPDPPSOEJM y Lineamiento Quincuagésimo Octavo fracción I de los LGPPICR.

* "LTAIPEJM: Ley de Transparencia y Acceso a la Información Pública del Estado de Jalisco y sus Municipios.

LPDPPSOEJM: Ley de Protección de Datos Personales en Posesión de Sujetos Obligados en el Estado de Jalisco y sus Municipios.

LGPPICR: Lineamientos Generales para la Protección de la Información Confidencial y Reservada que deberán observar los sujetos obligados previstos en la Ley de Transparencia y Acceso a la Información Pública del Estado de Jalisco y sus Municipios."

FUNDAMENTO LEGAL

- 1.- ELIMINADO el domicilio de un particular, 2 párrafos de 2 renglones por ser un dato identificativo de conformidad con los artículos 3.2 fracción II inciso "a" y 21.1 fracción I de la LTAIPEJM, artículo 3.1 fracción IX de la LPDPPSOEJM y Lineamiento Quincuagésimo Octavo fracción I de los LGPPICR.
- 2.- ELIMINADO el domicilio de un particular, 2 párrafos de 2 renglones por ser un dato identificativo de conformidad con los artículos 3.2 fracción II inciso "a" y 21.1 fracción I de la LTAIPEJM, artículo 3.1 fracción IX de la LPDPPSOEJM y Lineamiento Quincuagésimo Octavo fracción I de los LGPPICR.
- 3.- ELIMINADO el nombre de un particular, 1 párrafo de 1 renglón por ser un dato identificativo de conformidad con los artículos 3.2 fracción II inciso "a" y 21.1 fracción I de la LTAIPEJM, artículo 3.1 fracción IX de la LPDPPSOEJM y Lineamiento Quincuagésimo Octavo fracción I de los LGPPICR.
- 4.- ELIMINADO el nombre de un particular, 1 párrafo de 1 renglón por ser un dato identificativo de conformidad con los artículos 3.2 fracción II inciso "a" y 21.1 fracción I de la LTAIPEJM, artículo 3.1 fracción IX de la LPDPPSOEJM y Lineamiento Quincuagésimo Octavo fracción I de los LGPPICR.
- 5.- ELIMINADA la firma de particular, 6 párrafos de 6 renglones por ser un dato identificativo de conformidad con los artículos 3.2 fracción II inciso "a" y 21.1 fracción I de la LTAIPEJM, artículo 3.1 fracciones IX y X de la LPDPPSOEJM y Lineamiento Quincuagésimo Octavo fracción I de los LGPPICR.
- 6.- ELIMINADA la firma de particular, 6 párrafos de 6 renglones por ser un dato identificativo de conformidad con los artículos 3.2 fracción II inciso "a" y 21.1 fracción I de la LTAIPEJM, artículo 3.1 fracciones IX y X de la LPDPPSOEJM y Lineamiento Quincuagésimo Octavo fracción I de los LGPPICR.

* "LTAIPEJM: Ley de Transparencia y Acceso a la Información Pública del Estado de Jalisco y sus Municipios.

LPDPPSOEJM: Ley de Protección de Datos Personales en Posesión de Sujetos Obligados en el Estado de Jalisco y sus Municipios.

LGPPICR: Lineamientos Generales para la Protección de la Información Confidencial y Reservada que deberán observar los sujetos obligados previstos en la Ley de Transparencia y Acceso a la Información Pública del Estado de Jalisco y sus Municipios."

FUNDAMENTO LEGAL

1.- ELIMINADO el domicilio de un particular, 2 párrafos de 2 renglones por ser un dato identificativo de conformidad con los artículos 3.2 fracción II inciso "a" y 21.1 fracción I de la LTAIPEJM, artículo 3.1 fracción IX de la LPDPPSOEJM y Lineamiento Quincuagésimo Octavo fracción I de los LGPPICR.

2.- ELIMINADO el domicilio de un particular, 2 párrafos de 2 renglones por ser un dato identificativo de conformidad con los artículos 3.2 fracción II inciso "a" y 21.1 fracción I de la LTAIPEJM, artículo 3.1 fracción IX de la LPDPPSOEJM y Lineamiento Quincuagésimo Octavo fracción I de los LGPPICR.

3.- ELIMINADO el domicilio de un particular, 2 párrafos de 2 renglones por ser un dato identificativo de conformidad con los artículos 3.2 fracción II inciso "a" y 21.1 fracción I de la LTAIPEJM, artículo 3.1 fracción IX de la LPDPPSOEJM y Lineamiento Quincuagésimo Octavo fracción I de los LGPPICR.

4.- ELIMINADO el domicilio de un particular, 2 párrafos de 2 renglones por ser un dato identificativo de conformidad con los artículos 3.2 fracción II inciso "a" y 21.1 fracción I de la LTAIPEJM, artículo 3.1 fracción IX de la LPDPPSOEJM y Lineamiento Quincuagésimo Octavo fracción I de los LGPPICR.

* "LTAIPEJM: Ley de Transparencia y Acceso a la Información Pública del Estado de Jalisco y sus Municipios.

LPDPPSOEJM: Ley de Protección de Datos Personales en Posesión de Sujetos Obligados en el Estado de Jalisco y sus Municipios.

LGPPICR: Lineamientos Generales para la Protección de la Información Confidencial y Reservada que deberán observar los sujetos obligados previstos en la Ley de Transparencia y Acceso a la Información Pública del Estado de Jalisco y sus Municipios."

FUNDAMENTO LEGAL

1.- ELIMINADO el domicilio de un particular, 2 párrafos de 2 renglones por ser un dato identificativo de conformidad con los artículos 3.2 fracción II inciso "a" y 21.1 fracción I de la LTAIPEJM, artículo 3.1 fracción IX de la LPDPPSOEJM y Lineamiento Quincuagésimo Octavo fracción I de los LGPPICR.

2.- ELIMINADO el domicilio de un particular, 2 párrafos de 2 renglones por ser un dato identificativo de conformidad con los artículos 3.2 fracción II inciso "a" y 21.1 fracción I de la LTAIPEJM, artículo 3.1 fracción IX de la LPDPPSOEJM y Lineamiento Quincuagésimo Octavo fracción I de los LGPPICR.

3.- ELIMINADO el nombre de un particular, 1 párrafo de 1 renglón por ser un dato identificativo de conformidad con los artículos 3.2 fracción II inciso "a" y 21.1 fracción I de la LTAIPEJM, artículo 3.1 fracción IX de la LPDPPSOEJM y Lineamiento Quincuagésimo Octavo fracción I de los LGPPICR.

4.- ELIMINADO el nombre de un particular, 1 párrafo de 1 renglón por ser un dato identificativo de conformidad con los artículos 3.2 fracción II inciso "a" y 21.1 fracción I de la LTAIPEJM, artículo 3.1 fracción IX de la LPDPPSOEJM y Lineamiento Quincuagésimo Octavo fracción I de los LGPPICR.

5.- ELIMINADA la firma de particular, 6 párrafos de 6 renglones por ser un dato identificativo de conformidad con los artículos 3.2 fracción II inciso "a" y 21.1 fracción I de la LTAIPEJM, artículo 3.1 fracciones IX y X de la LPDPPSOEJM y Lineamiento Quincuagésimo Octavo fracción I de los LGPPICR.

6.- ELIMINADA la firma de particular, 6 párrafos de 6 renglones por ser un dato identificativo de conformidad con los artículos 3.2 fracción II inciso "a" y 21.1 fracción I de la LTAIPEJM, artículo 3.1 fracciones IX y X de la LPDPPSOEJM y Lineamiento Quincuagésimo Octavo fracción I de los LGPPICR.

* "LTAIPEJM: Ley de Transparencia y Acceso a la Información Pública del Estado de Jalisco y sus Municipios.

LPDPPSOEJM: Ley de Protección de Datos Personales en Posesión de Sujetos Obligados en el Estado de Jalisco y sus Municipios.

LGPPICR: Lineamientos Generales para la Protección de la Información Confidencial y Reservada que deberán observar los sujetos obligados previstos en la Ley de Transparencia y Acceso a la Información Pública del Estado de Jalisco y sus Municipios."

FUNDAMENTO LEGAL

1.- ELIMINADO el domicilio de un particular, 2 párrafos de 2 renglones por ser un dato identificativo de conformidad con los artículos 3.2 fracción II inciso "a" y 21.1 fracción I de la LTAIPEJM, artículo 3.1 fracción IX de la LPDPPSOEJM y Lineamiento Quincuagésimo Octavo fracción I de los LGPPICR.

2.- ELIMINADO el domicilio de un particular, 2 párrafos de 2 renglones por ser un dato identificativo de conformidad con los artículos 3.2 fracción II inciso "a" y 21.1 fracción I de la LTAIPEJM, artículo 3.1 fracción IX de la LPDPPSOEJM y Lineamiento Quincuagésimo Octavo fracción I de los LGPPICR.

3.- ELIMINADO el domicilio de un particular, 2 párrafos de 2 renglones por ser un dato identificativo de conformidad con los artículos 3.2 fracción II inciso "a" y 21.1 fracción I de la LTAIPEJM, artículo 3.1 fracción IX de la LPDPPSOEJM y Lineamiento Quincuagésimo Octavo fracción I de los LGPPICR.

4.- ELIMINADO el domicilio de un particular, 2 párrafos de 2 renglones por ser un dato identificativo de conformidad con los artículos 3.2 fracción II inciso "a" y 21.1 fracción I de la LTAIPEJM, artículo 3.1 fracción IX de la LPDPPSOEJM y Lineamiento Quincuagésimo Octavo fracción I de los LGPPICR.

* "LTAIPEJM: Ley de Transparencia y Acceso a la Información Pública del Estado de Jalisco y sus Municipios.

LPDPPSOEJM: Ley de Protección de Datos Personales en Posesión de Sujetos Obligados en el Estado de Jalisco y sus Municipios.

LGPPICR: Lineamientos Generales para la Protección de la Información Confidencial y Reservada que deberán observar los sujetos obligados previstos en la Ley de Transparencia y Acceso a la Información Pública del Estado de Jalisco y sus Municipios."

FUNDAMENTO LEGAL

1.- ELIMINADO el domicilio de un particular, 2 párrafos de 2 renglones por ser un dato identificativo de conformidad con los artículos 3.2 fracción II inciso "a" y 21.1 fracción I de la LTAIPEJM, artículo 3.1 fracción IX de la LPDPPSOEJM y Lineamiento Quincuagésimo Octavo fracción I de los LGPPICR.

2.- ELIMINADO el domicilio de un particular, 2 párrafos de 2 renglones por ser un dato identificativo de conformidad con los artículos 3.2 fracción II inciso "a" y 21.1 fracción I de la LTAIPEJM, artículo 3.1 fracción IX de la LPDPPSOEJM y Lineamiento Quincuagésimo Octavo fracción I de los LGPPICR.

3.- ELIMINADO el nombre de un particular, 1 párrafo de 1 renglón por ser un dato identificativo de conformidad con los artículos 3.2 fracción II inciso "a" y 21.1 fracción I de la LTAIPEJM, artículo 3.1 fracción IX de la LPDPPSOEJM y Lineamiento Quincuagésimo Octavo fracción I de los LGPPICR.

4.- ELIMINADO el nombre de un particular, 1 párrafo de 1 renglón por ser un dato identificativo de conformidad con los artículos 3.2 fracción II inciso "a" y 21.1 fracción I de la LTAIPEJM, artículo 3.1 fracción IX de la LPDPPSOEJM y Lineamiento Quincuagésimo Octavo fracción I de los LGPPICR.

5.- ELIMINADA la firma de particular, 6 párrafos de 6 renglones por ser un dato identificativo de conformidad con los artículos 3.2 fracción II inciso "a" y 21.1 fracción I de la LTAIPEJM, artículo 3.1 fracciones IX y X de la LPDPPSOEJM y Lineamiento Quincuagésimo Octavo fracción I de los LGPPICR.

6.- ELIMINADA la firma de particular, 6 párrafos de 6 renglones por ser un dato identificativo de conformidad con los artículos 3.2 fracción II inciso "a" y 21.1 fracción I de la LTAIPEJM, artículo 3.1 fracciones IX y X de la LPDPPSOEJM y Lineamiento Quincuagésimo Octavo fracción I de los LGPPICR.

* "LTAIPEJM: Ley de Transparencia y Acceso a la Información Pública del Estado de Jalisco y sus Municipios.

LPDPPSOEJM: Ley de Protección de Datos Personales en Posesión de Sujetos Obligados en el Estado de Jalisco y sus Municipios.

LGPPICR: Lineamientos Generales para la Protección de la Información Confidencial y Reservada que deberán observar los sujetos obligados previstos en la Ley de Transparencia y Acceso a la Información Pública del Estado de Jalisco y sus Municipios."

FUNDAMENTO LEGAL

1.- ELIMINADO el domicilio de un particular, 2 párrafos de 2 renglones por ser un dato identificativo de conformidad con los artículos 3.2 fracción II inciso "a" y 21.1 fracción I de la LTAIPEJM, artículo 3.1 fracción IX de la LPDPPSOEJM y Lineamiento Quincuagésimo Octavo fracción I de los LGPPICR.

2.- ELIMINADO el domicilio de un particular, 2 párrafos de 2 renglones por ser un dato identificativo de conformidad con los artículos 3.2 fracción II inciso "a" y 21.1 fracción I de la LTAIPEJM, artículo 3.1 fracción IX de la LPDPPSOEJM y Lineamiento Quincuagésimo Octavo fracción I de los LGPPICR.

3.- ELIMINADO el domicilio de un particular, 2 párrafos de 2 renglones por ser un dato identificativo de conformidad con los artículos 3.2 fracción II inciso "a" y 21.1 fracción I de la LTAIPEJM, artículo 3.1 fracción IX de la LPDPPSOEJM y Lineamiento Quincuagésimo Octavo fracción I de los LGPPICR.

* "LTAIPEJM: Ley de Transparencia y Acceso a la Información Pública del Estado de Jalisco y sus Municipios.

LPDPPSOEJM: Ley de Protección de Datos Personales en Posesión de Sujetos Obligados en el Estado de Jalisco y sus Municipios.

LGPPICR: Lineamientos Generales para la Protección de la Información Confidencial y Reservada que deberán observar los sujetos obligados previstos en la Ley de Transparencia y Acceso a la Información Pública del Estado de Jalisco y sus Municipios."

FUNDAMENTO LEGAL

1.- ELIMINADO el domicilio de un particular, 2 párrafos de 2 renglones por ser un dato identificativo de conformidad con los artículos 3.2 fracción II inciso "a" y 21.1 fracción I de la LTAIPEJM, artículo 3.1 fracción IX de la LPDPPSOEJM y Lineamiento Quincuagésimo Octavo fracción I de los LGPPICR.

2.- ELIMINADO el domicilio de un particular, 2 párrafos de 2 renglones por ser un dato identificativo de conformidad con los artículos 3.2 fracción II inciso "a" y 21.1 fracción I de la LTAIPEJM, artículo 3.1 fracción IX de la LPDPPSOEJM y Lineamiento Quincuagésimo Octavo fracción I de los LGPPICR.

3.- ELIMINADO el domicilio de un particular, 2 párrafos de 2 renglones por ser un dato identificativo de conformidad con los artículos 3.2 fracción II inciso "a" y 21.1 fracción I de la LTAIPEJM, artículo 3.1 fracción IX de la LPDPPSOEJM y Lineamiento Quincuagésimo Octavo fracción I de los LGPPICR.

4.- ELIMINADO el domicilio de un particular, 2 párrafos de 2 renglones por ser un dato identificativo de conformidad con los artículos 3.2 fracción II inciso "a" y 21.1 fracción I de la LTAIPEJM, artículo 3.1 fracción IX de la LPDPPSOEJM y Lineamiento Quincuagésimo Octavo fracción I de los LGPPICR.

* "LTAIPEJM: Ley de Transparencia y Acceso a la Información Pública del Estado de Jalisco y sus Municipios.

LPDPPSOEJM: Ley de Protección de Datos Personales en Posesión de Sujetos Obligados en el Estado de Jalisco y sus Municipios.

LGPPICR: Lineamientos Generales para la Protección de la Información Confidencial y Reservada que deberán observar los sujetos obligados previstos en la Ley de Transparencia y Acceso a la Información Pública del Estado de Jalisco y sus Municipios."

FUNDAMENTO LEGAL

1.- ELIMINADO el domicilio de un particular, 2 párrafos de 2 renglones por ser un dato identificativo de conformidad con los artículos 3.2 fracción II inciso "a" y 21.1 fracción I de la LTAIPEJM, artículo 3.1 fracción IX de la LPDPPSOEJM y Lineamiento Quincuagésimo Octavo fracción I de los LGPPICR.

2.- ELIMINADO el domicilio de un particular, 2 párrafos de 2 renglones por ser un dato identificativo de conformidad con los artículos 3.2 fracción II inciso "a" y 21.1 fracción I de la LTAIPEJM, artículo 3.1 fracción IX de la LPDPPSOEJM y Lineamiento Quincuagésimo Octavo fracción I de los LGPPICR.

* "LTAIPEJM: Ley de Transparencia y Acceso a la Información Pública del Estado de Jalisco y sus Municipios.

LPDPPSOEJM: Ley de Protección de Datos Personales en Posesión de Sujetos Obligados en el Estado de Jalisco y sus Municipios.

LGPPICR: Lineamientos Generales para la Protección de la Información Confidencial y Reservada que deberán observar los sujetos obligados previstos en la Ley de Transparencia y Acceso a la Información Pública del Estado de Jalisco y sus Municipios."

FUNDAMENTO LEGAL

- 1.- ELIMINADO el domicilio de un particular, 2 párrafos de 2 renglones por ser un dato identificativo de conformidad con los artículos 3.2 fracción II inciso "a" y 21.1 fracción I de la LTAIPEJM, artículo 3.1 fracción IX de la LPDPPSOEJM y Lineamiento Quincuagésimo Octavo fracción I de los LGPPICR.
- 2.- ELIMINADO el domicilio de un particular, 2 párrafos de 2 renglones por ser un dato identificativo de conformidad con los artículos 3.2 fracción II inciso "a" y 21.1 fracción I de la LTAIPEJM, artículo 3.1 fracción IX de la LPDPPSOEJM y Lineamiento Quincuagésimo Octavo fracción I de los LGPPICR.
- 3.- ELIMINADO el domicilio de un particular, 2 párrafos de 2 renglones por ser un dato identificativo de conformidad con los artículos 3.2 fracción II inciso "a" y 21.1 fracción I de la LTAIPEJM, artículo 3.1 fracción IX de la LPDPPSOEJM y Lineamiento Quincuagésimo Octavo fracción I de los LGPPICR.
- 4.- ELIMINADO el nombre de un particular, 1 párrafo de 1 renglón por ser un dato identificativo de conformidad con los artículos 3.2 fracción II inciso "a" y 21.1 fracción I de la LTAIPEJM, artículo 3.1 fracción IX de la LPDPPSOEJM y Lineamiento Quincuagésimo Octavo fracción I de los LGPPICR.
- 5.- ELIMINADA la firma de particular, 6 párrafos de 6 renglones por ser un dato identificativo de conformidad con los artículos 3.2 fracción II inciso "a" y 21.1 fracción I de la LTAIPEJM, artículo 3.1 fracciones IX y X de la LPDPPSOEJM y Lineamiento Quincuagésimo Octavo fracción I de los LGPPICR.
- 6.- ELIMINADA la firma de particular, 6 párrafos de 6 renglones por ser un dato identificativo de conformidad con los artículos 3.2 fracción II inciso "a" y 21.1 fracción I de la LTAIPEJM, artículo 3.1 fracciones IX y X de la LPDPPSOEJM y Lineamiento Quincuagésimo Octavo fracción I de los LGPPICR.

* "LTAIPEJM: Ley de Transparencia y Acceso a la Información Pública del Estado de Jalisco y sus Municipios.

LPDPPSOEJM: Ley de Protección de Datos Personales en Posesión de Sujetos Obligados en el Estado de Jalisco y sus Municipios.

LGPPICR: Lineamientos Generales para la Protección de la Información Confidencial y Reservada que deberán observar los sujetos obligados previstos en la Ley de Transparencia y Acceso a la Información Pública del Estado de Jalisco y sus Municipios."

FUNDAMENTO LEGAL

1.- ELIMINADO el domicilio de un particular, 2 párrafos de 2 renglones por ser un dato identificativo de conformidad con los artículos 3.2 fracción II inciso "a" y 21.1 fracción I de la LTAIPEJM, artículo 3.1 fracción IX de la LPDPPSOEJM y Lineamiento Quincuagésimo Octavo fracción I de los LGPPICR.

2.- ELIMINADO el domicilio de un particular, 2 párrafos de 2 renglones por ser un dato identificativo de conformidad con los artículos 3.2 fracción II inciso "a" y 21.1 fracción I de la LTAIPEJM, artículo 3.1 fracción IX de la LPDPPSOEJM y Lineamiento Quincuagésimo Octavo fracción I de los LGPPICR.

3.- ELIMINADO el domicilio de un particular, 2 párrafos de 2 renglones por ser un dato identificativo de conformidad con los artículos 3.2 fracción II inciso "a" y 21.1 fracción I de la LTAIPEJM, artículo 3.1 fracción IX de la LPDPPSOEJM y Lineamiento Quincuagésimo Octavo fracción I de los LGPPICR.

4.- ELIMINADO el domicilio de un particular, 2 párrafos de 2 renglones por ser un dato identificativo de conformidad con los artículos 3.2 fracción II inciso "a" y 21.1 fracción I de la LTAIPEJM, artículo 3.1 fracción IX de la LPDPPSOEJM y Lineamiento Quincuagésimo Octavo fracción I de los LGPPICR.

* "LTAIPEJM: Ley de Transparencia y Acceso a la Información Pública del Estado de Jalisco y sus Municipios.

LPDPPSOEJM: Ley de Protección de Datos Personales en Posesión de Sujetos Obligados en el Estado de Jalisco y sus Municipios.

LGPPICR: Lineamientos Generales para la Protección de la Información Confidencial y Reservada que deberán observar los sujetos obligados previstos en la Ley de Transparencia y Acceso a la Información Pública del Estado de Jalisco y sus Municipios."

FUNDAMENTO LEGAL

- 1.- ELIMINADO el domicilio de un particular, 2 párrafos de 2 renglones por ser un dato identificativo de conformidad con los artículos 3.2 fracción II inciso "a" y 21.1 fracción I de la LTAIPEJM, artículo 3.1 fracción IX de la LPDPPSOEJM y Lineamiento Quincuagésimo Octavo fracción I de los LGPPICR.
- 2.- ELIMINADO el domicilio de un particular, 2 párrafos de 2 renglones por ser un dato identificativo de conformidad con los artículos 3.2 fracción II inciso "a" y 21.1 fracción I de la LTAIPEJM, artículo 3.1 fracción IX de la LPDPPSOEJM y Lineamiento Quincuagésimo Octavo fracción I de los LGPPICR.
- 3.- ELIMINADO el nombre de un particular, 1 párrafo de 1 renglón por ser un dato identificativo de conformidad con los artículos 3.2 fracción II inciso "a" y 21.1 fracción I de la LTAIPEJM, artículo 3.1 fracción IX de la LPDPPSOEJM y Lineamiento Quincuagésimo Octavo fracción I de los LGPPICR.
- 4.- ELIMINADA la firma de particular, 6 párrafos de 6 renglones por ser un dato identificativo de conformidad con los artículos 3.2 fracción II inciso "a" y 21.1 fracción I de la LTAIPEJM, artículo 3.1 fracciones IX y X de la LPDPPSOEJM y Lineamiento Quincuagésimo Octavo fracción I de los LGPPICR.
- 5.- ELIMINADO el nombre de un particular, 1 párrafo de 1 renglón por ser un dato identificativo de conformidad con los artículos 3.2 fracción II inciso "a" y 21.1 fracción I de la LTAIPEJM, artículo 3.1 fracción IX de la LPDPPSOEJM y Lineamiento Quincuagésimo Octavo fracción I de los LGPPICR.
- 6.- ELIMINADA la firma de particular, 6 párrafos de 6 renglones por ser un dato identificativo de conformidad con los artículos 3.2 fracción II inciso "a" y 21.1 fracción I de la LTAIPEJM, artículo 3.1 fracciones IX y X de la LPDPPSOEJM y Lineamiento Quincuagésimo Octavo fracción I de los LGPPICR.

* "LTAIPEJM: Ley de Transparencia y Acceso a la Información Pública del Estado de Jalisco y sus Municipios.

LPDPPSOEJM: Ley de Protección de Datos Personales en Posesión de Sujetos Obligados en el Estado de Jalisco y sus Municipios.

LGPPICR: Lineamientos Generales para la Protección de la Información Confidencial y Reservada que deberán observar los sujetos obligados previstos en la Ley de Transparencia y Acceso a la Información Pública del Estado de Jalisco y sus Municipios."

FUNDAMENTO LEGAL

3.2 fracción II inciso "a" y 21.1 fracción I de la LTAIPEJM, artículo 3.1 fracciones IX y X de la LPDPPSOEJM y Lineamiento Quincuagésimo Octavo fracción I de los LGPPICR.

* "LTAIPEJM: Ley de Transparencia y Acceso a la Información Pública del Estado de Jalisco y sus Municipios.

LPDPPSOEJM: Ley de Protección de Datos Personales en Posesión de Sujetos Obligados en el Estado de Jalisco y sus Municipios.

LGPPICR: Lineamientos Genenerales para la Protección de la Información Confidencial y Reservada que deberán observar los sujetos obligados previstos en la Ley de Transparencia y Acceso a la Información Pública del Estado de Jalisco y sus Municipios."

Fecha de clasificación:	19/09/2023
Área:	DIRECCION DE OBRAS PUBLICAS
Documento(s):	LICENCIA DE CONTSRUCCION
Parte(s) o sección(es) que se suprimen. Confidencial y/o Reservada:	Datos confidenciales: - Domicilio particular - Firma de un particular
Fundamento Legal Confidencial:	-----
Fundamento Legal Reservada:	LINEAMIENTOS GENERALES EN MATERIA DE CLASIFICACION PARA LAS Fundamento Legal ELABORACION DE VERSIONES PUBLICAS CAP. I. FRACCIONES XVII Y XVII ASÍ Reservada: COMO CAP 11, PUNTO SEPTIMO FRACCION 111. LEY DE PROTECCION DE DATOS PERSONALES EN POSESION DE SUJETOS OBLIGADOS DEL ESTADO DE ZACATECAS ART. 3 FRACC. VIII. LEY DE TRANSPARENCIA Y ACCESO A LA INFORMACION PUBLICA DEL ESTADO DE ZACATECAS ART 75 FRACC. 111
Periodo de Reserva:	5 AÑOS
Firma del Titular del área y de quién clasifica:	 SERGIO OCTAVIO ARAIZA ESPARZA
Sello de la Dependencia:	

ACTA DE SESIÓN EXTRAORDINARIA DEL COMITÉ DE TRANSPARENCIA DEL H. AYUNTAMIENTO DE FRESNILLO ZACATECAS.

En la Ciudad de Fresnillo, Zacatecas, siendo las diez horas del día martes diez y nueve (19) del mes de septiembre del año Dos Mil Veintitres (2023), se declaran formalmente instalados los trabajos de esta **SESIÓN EXTRAORDINARIA DEL COMITÉ DE TRANSPARENCIA**, a celebrarse en la oficina que ocupa la Sindicatura del H. Ayuntamiento de Fresnillo, Lic. Argelia Jetzilah Aragón Galván, Presidenta del Comité de Transparencia; Lic. Martín Álvarez Casio, Secretario del Comité de Transparencia; y en su calidad de vocales L.C. Silvia Eugenia Hernández Márquez, Directora de Finanzas y Tesorería; Ingeniero Arturo Torres Luna, Titular del órgano Interno de Control; C. Citlally Xeloi Oliva Catruiña, Regidora y Presidenta del Comité de Transparencia; a efecto de tratar los asuntos inherentes a este Comité de Transparencia, bajo el siguiente:

ORDEN DEL DÍA

- 1.- LISTA DE ASISTENCIA Y DECLARACIÓN DE QUÓRUM LEGAL.
- 2.- VERIFICACION LEGAL DEL QUORUM.
- 3.- INSTALACION LEGAL DE LA SESION
- 4.- ANALISIS, DISCUSION Y ACUERDOS.
- 5.- CLAUSURA DE LA SESIÓN.

DESARROLLO DE LA SESIÓN Y ACUERDOS

1.- **LISTA DE ASISTENCIA.-** Lic. Argelia Jetzilah Aragón Galván en su carácter de Síndico Municipal y Presidenta del Comité de Transparencia. **PRESENTE.** Lic. Martín Álvarez Casio en su carácter de Secretario de Gobierno y Secretario del Comité de Transparencia. **PRESENTE.** C.P Silvia Eugenia Hernández Márquez en su carácter de Directora de Finanzas y Vocal del Comité de transparencia. **PRESENTE.** Ing. Arturo Torres Luna en su carácter de Titular del Órgano Interno de Control y Vocal del Comité de Transparencia. **PRESENTE.** Lic. Citlally Xeloi Oliva Castruina en su carácter de Regidora y Presidenta de la Comisión de Transparencia. y Vocal del Comité de transparencia. **PRESENTE.** Lic Heli Teohua Carrillo Tostado Titular de la Unidad de Transparencia y Oficial de Protección de Datos Personales en su Carácter de Invitado al Comité de Transparencia. **PRESENTE. SECRETARIO.-** Se cuenta con **seis** asistencias, por lo tanto existe Quorum legal para sesionar.

Siguiendo con el punto número **dos**, se procede a dar lectura al orden del día:

- 1.- Lista de asistencia y declaración de Quórum Legal.
- 2.- Lectura del orden del día y aprobación del mismo.



H. AYUNTAMIENTO
2021-2024



3.- Análisis, Discusión y Aprobación de la respuesta de la denuncia del Número de Expediente IZAI-DIOT-080/2023, presentada por el recurrente **C. LEO**, de fecha veinte de febrero del presente año, en el cuál se deriva la **propuesta de versión pública de los documentos correspondientes al ejercicio fiscal 2021** que consisten en licencia de construcción, recibo de pago de impuesto predial, solicitud de alineamiento y número oficial, constancia de compatibilidad urbanística y ficha de integración de obra de las siguientes personas morales: SERVICIOS Y EQUIPO TOPO, S.A. DE C.V.; HEMA MATERIALES, FERRETERIA Y CONSTRUCCION; MC CONSTRUCCIONES Y MATERIALES DEL CENTRO – NORTE, S.A. DE C.V.; EDIFICACIONES XIMA S. DE R.L. DE C.V.; GRUPO CONSTRUCTOR PLATA, S.A. DE C.V.; VAZLO COMERCIAL, S.A. DE C.V.

Así mismo, la **propuesta de versión pública de los documentos correspondientes al ejercicio fiscal 2022** que consisten en licencia de construcción, recibo de pago de impuesto predial, solicitud de alineamiento y número oficial, constancia de compatibilidad urbanística y ficha de integración de obra de las siguientes personas morales: FIDEICOMISO OPSIMEX 4594; CADENA COMERCIAL OXXO, S.A. DE C.V.; y del GRUPO CONSTRUCTOR PLATA, S.A. DE C.V. licencia de construcción, recibo de pago de impuesto predial, solicitud de alineamiento y número oficial, constancia de compatibilidad urbanística, ficha de integración de obra y listado de lotes.

4.- Clausura de la Sesión.

Síndico Municipal.- Se informa que por **UNANIMIDAD** de votos, se aprueba el orden del día, en sus términos.

En el desahogo del **tercer Punto** del orden del día que es **Análisis, discusión y en su caso aprobación**, de la denuncia del Número de Expediente IZAI-DIOT-080/2023, presentada por el recurrente **C. LEO**, de fecha veinte de febrero del presente año, en el cuál se deriva la **propuesta de versión pública de los documentos correspondientes al ejercicio fiscal 2021** que consisten en licencia de construcción, recibo de pago de impuesto predial, solicitud de alineamiento y número oficial, constancia de compatibilidad urbanística y ficha de integración de obra de las siguientes personas morales: SERVICIOS Y EQUIPO TOPO, S.A. DE C.V.; HEMA MATERIALES, FERRETERIA Y CONSTRUCCION; MC CONSTRUCCIONES Y MATERIALES DEL CENTRO – NORTE, S.A. DE C.V.; EDIFICACIONES XIMA S. DE R.L. DE C.V.; GRUPO CONSTRUCTOR PLATA, S.A. DE C.V.; VAZLO COMERCIAL, S.A. DE C.V.

Así mismo, la **propuesta de versión pública de los documentos correspondientes al ejercicio fiscal 2022** que consisten en licencia de construcción, recibo de pago de impuesto predial, solicitud de alineamiento y número oficial, constancia de compatibilidad urbanística y ficha de integración de obra de las siguientes personas morales: FIDEICOMISO OPSIMEX 4594; CADENA COMERCIAL OXXO, S.A. DE C.V.; y del GRUPO CONSTRUCTOR PLATA, S.A. DE C.V. licencia de construcción, recibo de pago de impuesto predial, solicitud de alineamiento y número oficial, constancia de compatibilidad urbanística, ficha de integración de obra y listado de lotes.





H. AYUNTAMIENTO
2021-2024



Una vez analizado y discutido, el documento en mención se emite el siguiente **ACUERDO**:

SE HARA LA CARGA DE INFORMACIÓN A LA PLATAFORMA NACIONAL DE TRANSPARENCIA EN SU VERSIÓN PÚBLICA DEL EXPEDIENTE IZAI DIOT-080/2023, DE ACUERDO A LOS LINEAMIENTOS DEL PROGRAMA TESTDATA

A continuación, pasamos al **CUARTO** punto que es **Clausura de la Sesión.-** No existiendo más manifestaciones que realizar, siendo las diez treinta y cuatro horas de la fecha citada con antelación, se da por concluida la presente acta de sesión extraordinaria del comité de transparencia del H. Ayuntamiento de Fresnillo, firmando al calce, las personas que en ella intervinieron y quisieron hacerlo.

Lic. Argelia Jetzrah Aragón Galván
Síndico Municipal

Lic. Martín Álvarez Casio
Secretario de Gobierno

C.P. Silvia Eugenia Hernández Márquez
Directora de Finanzas

Ing. Arturo Torres Luna
Titular del Órgano Interno de Control

C. Citlally Xeloi Oliva Castruita
Regidora, Presidenta de la Comisión de Transparencia.

Lic. Lic. Heli Teohua Carrillo Tostado
Titular de la Unidad de Transparencia y
Oficial de Protección de Datos Personales.

Ing. Sergio Octavio Araiza Esparza
Director de Desarrollo Urbano y Obras Públicas.

