

H. AYUNTAMIENTO MUNICIPAL DE FRESNILLO, ZAC.
 DIRECCIÓN DE DESARROLLO URBANO Y OBRAS PÚBLICAS
 DEPARTAMENTO DE DESARROLLO URBANO

CONSTANCIA MUNICIPAL DE COMPATIBILIDAD URBANÍSTICA No. 162

EL DIRECTOR DE DESARROLLO URBANO Y OBRAS PÚBLICAS
 PRESENTE.

Con base en los Artículos 119 y 125 del Código Territorial Urbano para el Estado de Zacatecas y sus Municipios,
 se me expide la Constancia Municipal de Compatibilidad Urbanística para el predio ubicado en:


División del Norte Col: Emiliano Zapata, Fresnillo, Zac.
 Nombre de calle, número oficial, colonia y municipio.

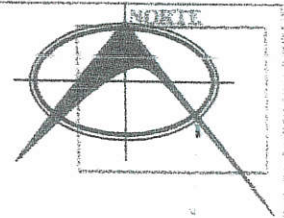
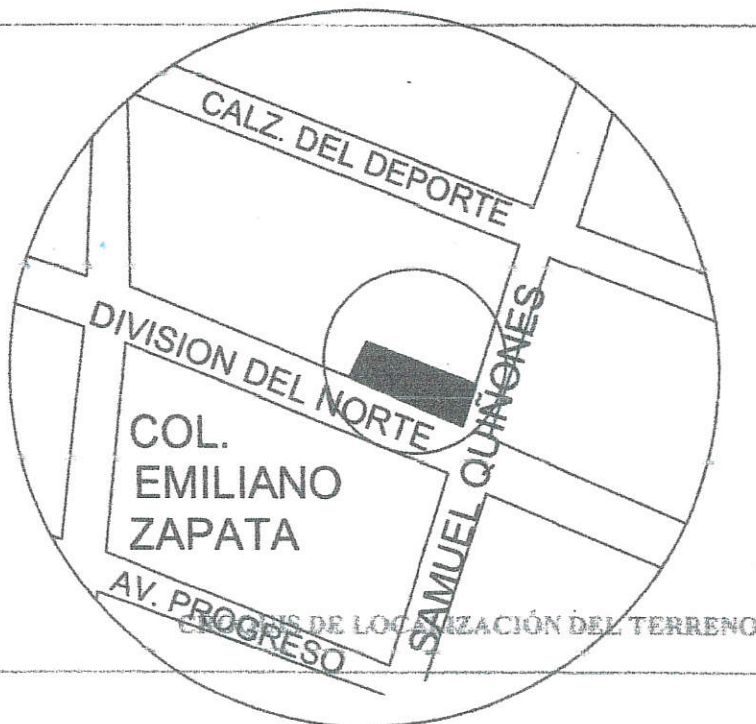
Con las siguientes medidas y colindancias: SUPERFICIE: 175.00 M².

- 1. NORESTE mide 25.00mts y linda con lote 5
- 2. SURESTE mide 7.50mts y linda con Calle: Samuel Quiñones
- 3. SUROESTE mide 25.00mts y linda con Calle: División del Norte
- 4. NOROESTE mide 7.00mts y linda con lote 7

Uso actual del terreno: Baldío Uso propuesto del terreno: Habitacional

DATOS DEL PROPIETARIO:

Luis Sevilla Lucas FIRMA: 
 Nombre.
Av. Juárez #410A Fresnillo, Zac. 4931032138
 Domicilio y teléfono.
 Fresnillo, Zac., a 24 de Julio 2023



Recibi Original
